

Приложение к постановлению Администрации города Пскова

от _____ № _____

Проект межевания территории в границах улицы Гущина, Гдовская, Северная, Ипподромная, А. Матросова в городе Пскове.

Основная (утверждаемая) часть проекта межевания

1. Общие положения

Проектируемая территория располагается в границах улицы Гущина, Гдовская, Северная, Ипподромная, А. Матросова в городе Пскове) в границах кадастровых кварталов: 60:27:0060252, 60:27:0060227, 60:27:0060228, 60:27:0060245, 60:27:0060250, 60:27:0060219.

Документация по планировке территории разработана на основании Постановления Администрации города Пскова от 07.04.2021 № 463 «О принятии решения о подготовке проекта межевания территории в границах улицы Гущина, Гдовская, Северная, Ипподромная, А. Матросова в городе Пскове».

2. Перечень и сведения о площади образуемых земельных участков, способы их образования. Вид разрешенного использования образуемых земельных участков.

I этап

| Условный номер ЗУ | Площадь, м ² | Вид разрешенного использования* | Код | Способ, вариант образования земельного участка | Местоположение |
|------------------------|-------------------------|---|------|--|--|
| 60:27:0000000:1669:ЗУ1 | 261 | Среднеэтажная застройка | 2.5 | Образование земельного участка путем раздела земельного участка с КН 60:27:0000000:1669. | Псковская область, г. Псков, ул. Ипподромная, д. 135 |
| 60:27:0000000:1669:ЗУ2 | 1053 | Земельные участки (территории) общего пользования | 12.0 | Образование земельного участка путем раздела земельного участка с КН 60:27:0000000:1669. | Псковская область, г. Псков, ул. Ипподромная, д. 135 |
| 60:27:0000000:1669:ЗУ3 | 1317 | Среднеэтажная застройка | 2.5 | Образование земельного участка путем раздела земельного участка с КН 60:27:0000000:1669. | Псковская область, г. Псков, ул. Ипподромная, д. 135 |
| 60:27:0060227:12:ЗУ1 | 1743 | Среднеэтажная застройка | 2.5 | Образование земельного участка путем раздела земельного участка с КН 60:27:0060227:12. | Псковская область, г. Псков, ул. Ипподромная, д. 135 |
| 60:27:0060227:12:ЗУ2 | 13 | Земельные участки (территории) общего пользования | 12.0 | Образование земельного участка путем раздела земельного участка с КН 60:27:0060227:12. | Псковская область, г. Псков, ул. Ипподромная, д. 135 |
| 60:27:0060227:12:ЗУ3 | 57 | Земельные участки (территории) общего пользования | 12.0 | Образование земельного участка путем раздела земельного участка с КН 60:27:0060227:12. | Псковская область, г. Псков, ул. Ипподромная, д. 135 |
| 60:27:0060227:3:ЗУ1 | 383 | Среднеэтажная застройка | 2.5 | Образование земельного участка путем раздела земельного участка | Псковская область, г. Псков, пер. |

| | | | | | |
|----------------------|-----|---|--------|--|---|
| | | | | с КН 60:27:0060227:3. | Пожарный, д. 4 |
| 60:27:0060227:3:3У2 | 248 | Среднеэтажная застройка | 2.5 | Образование земельного участка путем раздела земельного участка с КН 60:27:0060227:3. | Псковская область, г. Псков, пер. Пожарный, д. 4 |
| 60:27:0060228:47:3У1 | 205 | Земельные участки (территории) общего пользования | 12.0 | Образование земельного участка путем раздела земельного участка с КН 60:27:0060228:47. | Псковская область, г. Псков, ул. Гущина, д. 18 |
| 60:27:0060228:47:3У2 | 15 | Среднеэтажная застройка | 2.5 | Образование земельного участка путем раздела земельного участка с КН 60:27:0060228:47. | Псковская область, г. Псков, ул. Гущина, д. 18 |
| 60:27:0060250:6:3У1 | 43 | Улично-дорожная сеть | 12.0.1 | Образование земельного участка путем раздела земельного участка с КН 60:27:0060250:6. | Псковская область, г. Псков, пер. Застенный, д. 15 |
| 60:27:0060250:6:3У2 | 129 | Под жилой дом | 2.1 | Образование земельного участка путем раздела земельного участка с КН 60:27:0060250:6. | Псковская область, г. Псков, пер. Застенный, д. 15 |
| 60:27:0060228:53:3У1 | 40 | Земельные участки (территории) общего пользования | 12.0 | Образование земельного участка путем раздела земельного участка с КН 60:27:0060228:53. | Псковская область, г. Псков, ул. Ипподромная, д. 133А |
| 60:27:0060228:53:3У2 | 284 | Среднеэтажная застройка | 2.5 | Образование земельного участка путем раздела земельного участка с КН 60:27:0060228:53. | Псковская область, г. Псков, ул. Ипподромная, д. 133А |
| 60:27:0060228:8:3У1 | 47 | Под жилой дом | 2.1 | Образование земельного участка путем раздела земельного участка с КН | Псковская область, г. Псков, ул. Гущина, д. 18 |

| | | | | | |
|----------------------|-----|---|--------|--|--|
| | | | | 60:27:0060228:8. | |
| 60:27:0060228:8:3У2 | 244 | Земельные участки (территории) общего пользования | 12.0 | Образование земельного участка путем раздела земельного участка с КН 60:27:0060228:8. | Псковская область, г. Псков, ул. Гущина, д. 18 |
| 60:27:0060228:8:3У3 | 3 | Улично-дорожная сеть | 12.0.1 | Образование земельного участка путем раздела земельного участка с КН 60:27:0060228:8. | Псковская область, г. Псков, ул. Гущина, д. 18 |
| 60:27:0060228:8:3У4 | 830 | Среднеэтажная застройка | 2.5 | Образование земельного участка путем раздела земельного участка с КН 60:27:0060228:8. | Псковская область, г. Псков, ул. Гущина, д. 18 |
| 60:27:0060228:8:3У5 | 26 | Земельные участки (территории) общего пользования | 12.0 | Образование земельного участка путем раздела земельного участка с КН 60:27:0060228:8. | Псковская область, г. Псков, ул. Гущина, д. 18 |
| 60:27:0060228:19:3У1 | 3 | Улично-дорожная сеть | 12.0.1 | Образование земельного участка путем раздела земельного участка с КН 60:27:0060228:19. | Псковская область, г. Псков, пер. Застенный, д. 15 |
| 60:27:0060228:19:3У2 | 764 | Среднеэтажная застройка | 2.5 | Образование земельного участка путем раздела земельного участка с КН 60:27:0060228:19. | Псковская область, г. Псков, пер. Застенный, д. 15 |
| 60:27:0060228:19:3У3 | 91 | Среднеэтажная застройка | 2.5 | Образование земельного участка путем раздела земельного участка с КН 60:27:0060228:19. | Псковская область, г. Псков, пер. Застенный, д. 15 |
| 60:27:0060228:19:3У4 | 148 | Земельные участки (территории) общего пользования | 12.0 | Образование земельного участка путем раздела земельного участка с КН 60:27:0060228:19. | Псковская область, г. Псков, пер. Застенный, д. 15 |

| | | | | | |
|----------------------|------|---|------|--|---|
| 60:27:0060228:54:3У1 | 7 | Земельные участки (территории) общего пользования | 12.0 | Образование земельного участка путем раздела земельного участка с КН 60:27:0060228:54. | Псковская область, г. Псков |
| 60:27:0060228:54:3У2 | 29 | Магазины | 4.4 | Образование земельного участка путем раздела земельного участка с КН 60:27:0060228:54. | Псковская область, г. Псков |
| 60:27:0060228:54:3У3 | 142 | Земельные участки (территории) общего пользования | 12.0 | Образование земельного участка путем раздела земельного участка с КН 60:27:0060228:54. | Псковская область, г. Псков |
| 60:27:0060228:54:3У4 | 287 | Среднеэтажная застройка | 2.5 | Образование земельного участка путем раздела земельного участка с КН 60:27:0060228:54. | Псковская область, г. Псков |
| 60:27:0060228:54:3У5 | 492 | Среднеэтажная застройка | 2.5 | Образование земельного участка путем раздела земельного участка с КН 60:27:0060228:54. | Псковская область, г. Псков |
| 60:27:0060228:55:3У1 | 1417 | Земельные участки (территории) общего пользования | 12.0 | Образование земельного участка путем раздела земельного участка с КН 60:27:0060228:55. | Псковская область, г. Псков, Ипподромная, Гдовская, Гущина и Пожарный |
| 60:27:0060228:55:3У2 | 1732 | Среднеэтажная застройка | 2.5 | Образование земельного участка путем раздела земельного участка с КН 60:27:0060228:55. | Псковская область, г. Псков, Ипподромная, Гдовская, Гущина и Пожарный |
| 60:27:0060228:55:3У3 | 1208 | Среднеэтажная застройка | 2.5 | Образование земельного участка путем раздела земельного участка с КН 60:27:0060228:55. | Псковская область, г. Псков, Ипподромная, Гдовская, Гущина и |

| | | | | | |
|-----------------------|------|---|--------|--|---|
| | | | | | Пожарный |
| 60:27:0060228:55:3У4 | 1717 | Среднеэтажная застройка | 2.5 | Образование земельного участка путем раздела земельного участка с КН 60:27:0060228:55. | Псковская область, г. Псков, Ипподромная, Гдовская, Гущина и Пожарный |
| 60:27:0060228:55:3У5 | 1651 | Земельные участки (территории) общего пользования | 12.0 | Образование земельного участка путем раздела земельного участка с КН 60:27:0060228:55. | Псковская область, г. Псков, Ипподромная, Гдовская, Гущина и Пожарный |
| 60:27:0060228:55:3У6 | 4 | Предоставление коммунальных услуг | 3.1.1 | Образование земельного участка путем раздела земельного участка с КН 60:27:0060228:55. | Псковская область, г. Псков, Ипподромная, Гдовская, Гущина и Пожарный |
| 60:27:0060228:55:3У7 | 1208 | Среднеэтажная застройка | 2.5 | Образование земельного участка путем раздела земельного участка с КН 60:27:0060228:55. | Псковская область, г. Псков, Ипподромная, Гдовская, Гущина и Пожарный |
| 60:27:0060228:55:3У8 | 1210 | Среднеэтажная застройка | 2.5 | Образование земельного участка путем раздела земельного участка с КН 60:27:0060228:55. | Псковская область, г. Псков, Ипподромная, Гдовская, Гущина и Пожарный |
| 60:27:0060228:55:3У9 | 1210 | Улично-дорожная сеть | 12.0.1 | Образование земельного участка путем раздела земельного участка с КН 60:27:0060228:55. | Псковская область, г. Псков, Ипподромная, Гдовская, Гущина и Пожарный |
| 60:27:0060228:55:3У10 | 1025 | Улично-дорожная сеть | 12.0.1 | Образование земельного участка путем раздела земельного участка с КН 60:27:0060228:55. | Псковская область, г. Псков, Ипподромная, Гдовская, Гущина и Пожарный |

| | | | | | |
|-----------------------|------|--|--------|---|---|
| 60:27:0060228:55:3У11 | 32 | Предоставление коммунальных услуг | 3.1.1 | Образование земельного участка путем раздела земельного участка с КН 60:27:0060228:55. | Псковская область, г. Псков, Ипподромная, Гдовская, Гущина и Пожарный |
| 60:27:0060228:55:3У12 | 40 | Среднеэтажная застройка | 2.5 | Образование земельного участка путем раздела земельного участка с КН 60:27:0060228:55. | Псковская область, г. Псков, Ипподромная, Гдовская, Гущина и Пожарный |
| 60:27:0060228:55:3У13 | 1034 | Для организации работ на период строительства жилых домов, магазина и благоустройства территории | - | Образование земельного участка путем раздела земельного участка с КН 60:27:0060228:55. | Псковская область, г. Псков, Ипподромная, Гдовская, Гущина и Пожарный |
| 60:27:0060228:55:3У14 | 2 | Для организации работ на период строительства жилых домов, магазина и благоустройства территории | - | Образование земельного участка путем раздела земельного участка с КН 60:27:0060228:55. | Псковская область, г. Псков, Ипподромная, Гдовская, Гущина и Пожарный |
| 60:27:0060228:55:3У15 | 114 | Среднеэтажная застройка | 2.5 | Образование земельного участка путем раздела земельного участка с КН 60:27:0060228:55. | Псковская область, г. Псков, Ипподромная, Гдовская, Гущина и Пожарный |
| 60:27:0060228:55:3У16 | 1787 | Улично-дорожная сеть | 12.0.1 | Образование земельного участка путем раздела земельного участка с КН 60:27:0060228:55. | Псковская область, г. Псков, Ипподромная, Гдовская, Гущина и Пожарный |
| 60:27:0060227:11:3У1 | 6 | Земельные участки (территории) общего пользования | 12.0 | Образование земельного участка путем раздела земельного участка с КН 60:27:0060227:11. | Псковская область, г Псков, ул Ипподромная, д 135 |

| | | | | | |
|----------------------|-----|-------------------------|-----|--|---|
| 60:27:0060227:11:3У2 | 149 | Среднеэтажная застройка | 2.5 | Образование земельного участка путем раздела земельного участка с КН 60:27:0060227:11. | Псковская область, г Псков, ул Ипподромная, д 135 |
|----------------------|-----|-------------------------|-----|--|---|

*Вид разрешенного использования земельного участка образуемого в рамках первого этапа путем раздела, сохраняется из исходного вида разрешенного использования земельного участка в силу закона. Изменение вида разрешенного использования может производиться в рамках первого или второго этапа по необходимости.

II этап

| Условный номер ЗУ | Площадь, м ² | Вид разрешенного использования | Код | Способ, вариант образования земельного участка | Примечание |
|-------------------|-------------------------|---|--------|---|---|
| :ЗУ1 | 1543 | Улично-дорожная сеть | 12.0.1 | Образование из земель, находящихся в государственной или муниципальной собственности. | Псковская область, г. Псков, ул. Александра Матросова |
| :ЗУ2 | 1053 | Индивидуальное жилищное строительство | 2.1 | Образование из земель, находящихся в государственной или муниципальной собственности. | Псковская область, г. Псков, ул. Александра Матросова |
| :ЗУ3 | 1584 | Земельные участки (территории) общего пользования | 12.0 | Образование из земель, находящихся в государственной или муниципальной собственности. Объединение ЗУ с 60:27:0060228:47:ЗУ1, 60:27:0060228:8:ЗУ2, 60:27:0060227:11:ЗУ1, 60:27:0060227:12:ЗУ3, 60:27:0000000:1669:ЗУ1 | Внутриквартальный проезд |
| :ЗУ4 | 2288 | Среднеэтажная застройка | 2.5 | Образование из земель, находящихся в государственной или муниципальной собственности. Объединение ЗУ с 60:27:0060227:3:ЗУ1, 60:27:0000000:1669:ЗУ3, 60:27:0060227:12:ЗУ1, 60:27:0060227:11:ЗУ2 | Псковская область, г. Псков, ул. Ипподромная, д. 135 |

| | | | | | |
|-------|------|-------------------------|-----|--|--|
| :ЗУ5 | 3123 | Среднеэтажная застройка | 2.5 | Образование из земель, находящихся в государственной или муниципальной собственности. Объединение ЗУ с КН 60:27:0060227:4, 60:27:0060227:5, 60:27:0060227:6, 60:27:0060227:7, 60:27:0060227:13, 60:27:0060227:3:ЗУ2 | Псковская область, г. Псков, ул. Ипподромная, д. 133Б |
| :ЗУ6 | 3698 | Среднеэтажная застройка | 2.5 | Образование из земель, находящихся в государственной или муниципальной собственности. Объединение ЗУ с 60:27:0060228:48, 60:27:0060228:53:ЗУ2, 60:27:0060228:55:ЗУ2 | обл. Псковская, г. Псков, ул. Ипподромная, дом 133, 133А |
| :ЗУ7 | 2456 | Среднеэтажная застройка | 2.5 | Образование из земель, находящихся в государственной или муниципальной собственности. Перераспределение ЗУ с КН 60:27:0060228:52, 60:27:0060228:55:ЗУ4 | Псковская область, г. Псков, ул. Ипподромная, дом 131-а |
| :ЗУ8 | 2160 | Среднеэтажная застройка | 2.5 | Образование из земель, находящихся в государственной или муниципальной собственности. Объединение ЗУ с 60:27:0060228:40, 60:27:0060228:55:ЗУ3 | Псковская область, г. Псков, ул. Ипподромная, дом 131 |
| :ЗУ9 | 2236 | Среднеэтажная застройка | 2.5 | Образование из земель, находящихся в государственной или муниципальной собственности. Объединение ЗУ с КН 60:27:0060228:8:ЗУ4, 60:27:0060228:19:ЗУ2, 60:27:0060228:55:ЗУ12, 60:27:0060228:54:ЗУ5 | Псковская область, г. Псков, пер. Застенный, д. 15 |
| :ЗУ10 | 2231 | Среднеэтажная застройка | 2.5 | Образование из земель, находящихся в государственной или муниципальной собственности. Объединение ЗУ с КН 60:27:0060228:19:ЗУ3, 60:27:0060228:54:ЗУ4, | Псковская область, г. Псков, ул. Гущина, дом 6 |

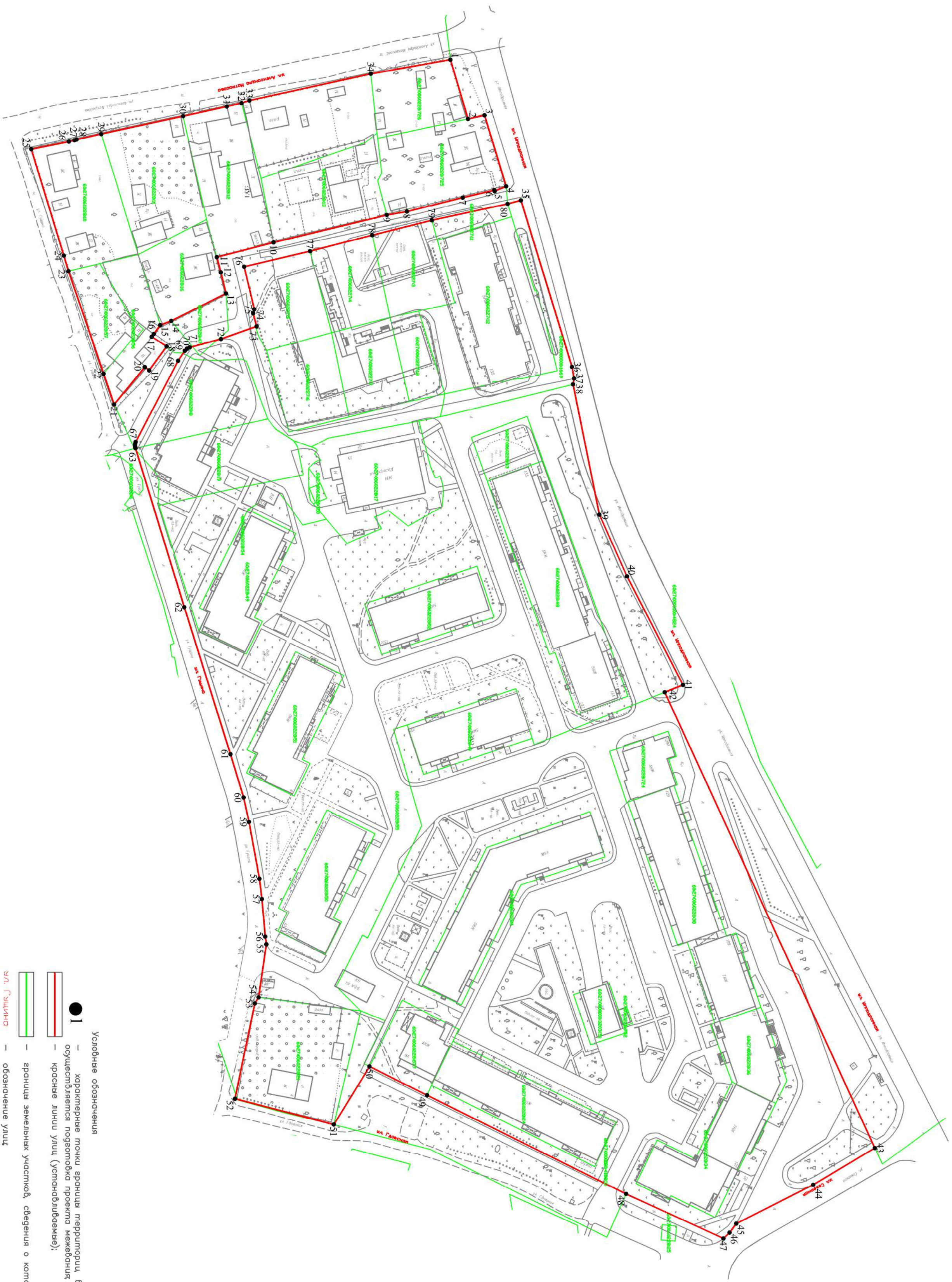
| | | | | | |
|-------|------|-------------------------|-----|---|---|
| | | | | 60:27:0060228:55:3У10 | |
| :3У11 | 2037 | Среднеэтажная застройка | 2.5 | Образование из земель, находящихся в государственной или муниципальной собственности. Перераспределение ЗУ с КН 60:27:0060228:55:3У8, 60:27:0060228:51 | Псковская область, г. Псков, ул. Гущина, дом 10 |
| :3У12 | 2036 | Среднеэтажная застройка | 2.5 | Образование из земель, находящихся в государственной или муниципальной собственности. Объединение ЗУ с КН 60:27:0060228:50, 60:27:0060228:55:3У7 | Псковская область, г. Псков, ул. Гущина, дом 8 |
| :3У13 | 3975 | Среднеэтажная застройка | 2.5 | Образование из земель, находящихся в государственной или муниципальной собственности Перераспределение ЗУ с КН 60:27:0060228:38 | Псковская область, г. Псков, ул. Ипподромная, д 129 |
| :3У14 | 1595 | Среднеэтажная застройка | 2.5 | Образование из земель, находящихся в государственной или муниципальной собственности Перераспределение ЗУ с КН 60:27:0060228:36 | Псковская обл, г. Псков, ул. Ипподромная, д 127 |
| :3У15 | 2345 | Среднеэтажная застройка | 2.5 | Образование из земель, находящихся в государственной или муниципальной собственности. Перераспределение ЗУ с 60:27:0060228:34 | Псковская область, г. Псков, ул. Ипподромная, дом 125 |
| :3У16 | 2598 | Среднеэтажная застройка | 2.5 | Образование из земель, находящихся в государственной или муниципальной собственности. Перераспределение ЗУ с 60:27:0060228:24. | Псковская область, г. Псков, ул. Гдовская, дом 6 |
| :3У17 | 956 | Среднеэтажная застройка | 2.5 | Образование из земель, находящихся в государственной или муниципальной собственности. Перераспределение ЗУ с 60:27:0060228:55:3У15, 60:27:0060228:877. | Псковская область, г. Псков, Гдовская, 6А |

| | | | | | |
|-------|------|---|--------|---|---|
| | | | | | |
| :ЗУ18 | 4888 | Среднеэтажная застройка | 2.5 | Образование из земель, находящихся в государственной или муниципальной собственности. Перераспределение ЗУ с 60:27:0060228:1. | Псковская область, г Псков, Гдовская улица, 6 |
| :ЗУ19 | 78 | Предоставление коммунальных услуг | 3.1.1 | Образование из земель, находящихся в государственной или муниципальной собственности. Перераспределение ЗУ с 60:27:0060228:55:ЗУ6 | Псковская область, г Псков, ул. Гущина, во дворе дома №10 |
| :ЗУ20 | 6060 | Земельные участки (территории) общего пользования | 12.0 | Образование из земель, находящихся в государственной или муниципальной собственности. Объединение ЗУ с 60:27:0060228:55:ЗУ1, 60:27:0060228:53:ЗУ1, 60:27:0000000:1669:ЗУ2, 60:27:0060227:12:ЗУ2, 60:27:0060228:54:ЗУ1, 60:27:0060228:19:ЗУ4, 60:27:0060228:8:ЗУ5, 60:27:0060228:54:ЗУ3, 60:27:0060228:55:ЗУ5 | Внутриквартальный проезд |
| :ЗУ21 | 2306 | Улично-дорожная сеть | 12.0.1 | Образование из земель, находящихся в государственной или муниципальной собственности. Объединение ЗУ с КН 60:27:0060250:6:ЗУ1, 60:27:0060228:55:ЗУ9, 60:27:0060228:19:ЗУ1 | Псковская область, г. Псков, ул. Гущина |
| :ЗУ22 | 1148 | Улично-дорожная сеть | 12.0.1 | Образование из земель, находящихся в государственной или муниципальной собственности. | Псковская область, г Псков, ул. Северная |
| :ЗУ23 | 2900 | Улично-дорожная сеть | 12.0.1 | Образование из земель, находящихся в государственной или муниципальной собственности. Перераспределение ЗУ с 60:27:0060228:55:ЗУ16 | Псковская область, г Псков, ул. Гдовская |

| | | | | | |
|-------|------|---|-------|--|--|
| :ЗУ24 | 32 | Предоставление коммунальных услуг | 3.1.1 | Образование из земель, находящихся в государственной или муниципальной собственности. Перераспределение ЗУ с 60:27:0060228:55:ЗУ11 | Псковская область, г Псков, ул. Гущина, во дворе дома №6 |
| :ЗУ25 | 64 | Земельные участки (территории) общего пользования | 12.0 | Образование из земель, находящихся в государственной или муниципальной собственности. | Псковская область, г Псков, ул. Ипподромная |
| :ЗУ26 | 532 | Земельные участки (территории) общего пользования | 12.0 | Образование из земель, находящихся в государственной или муниципальной собственности. | Внутриквартальный проезд |
| :ЗУ27 | 1301 | Магазины | 4.4 | Образование из земель, находящихся в государственной или муниципальной собственности. Объединение ЗУ с 60:27:0060228:17, 60:27:0060228:54:ЗУ2 | Псковская область, г. Псков, пер. Пожарный, д. 15 |

3.Перечень и сведения о площади образуемых земельных участков, которые будут отнесены к территориям общего пользования в том числе в отношении которых предполагаются резервирование и (или) изъятие для государственных или муниципальных нужд.

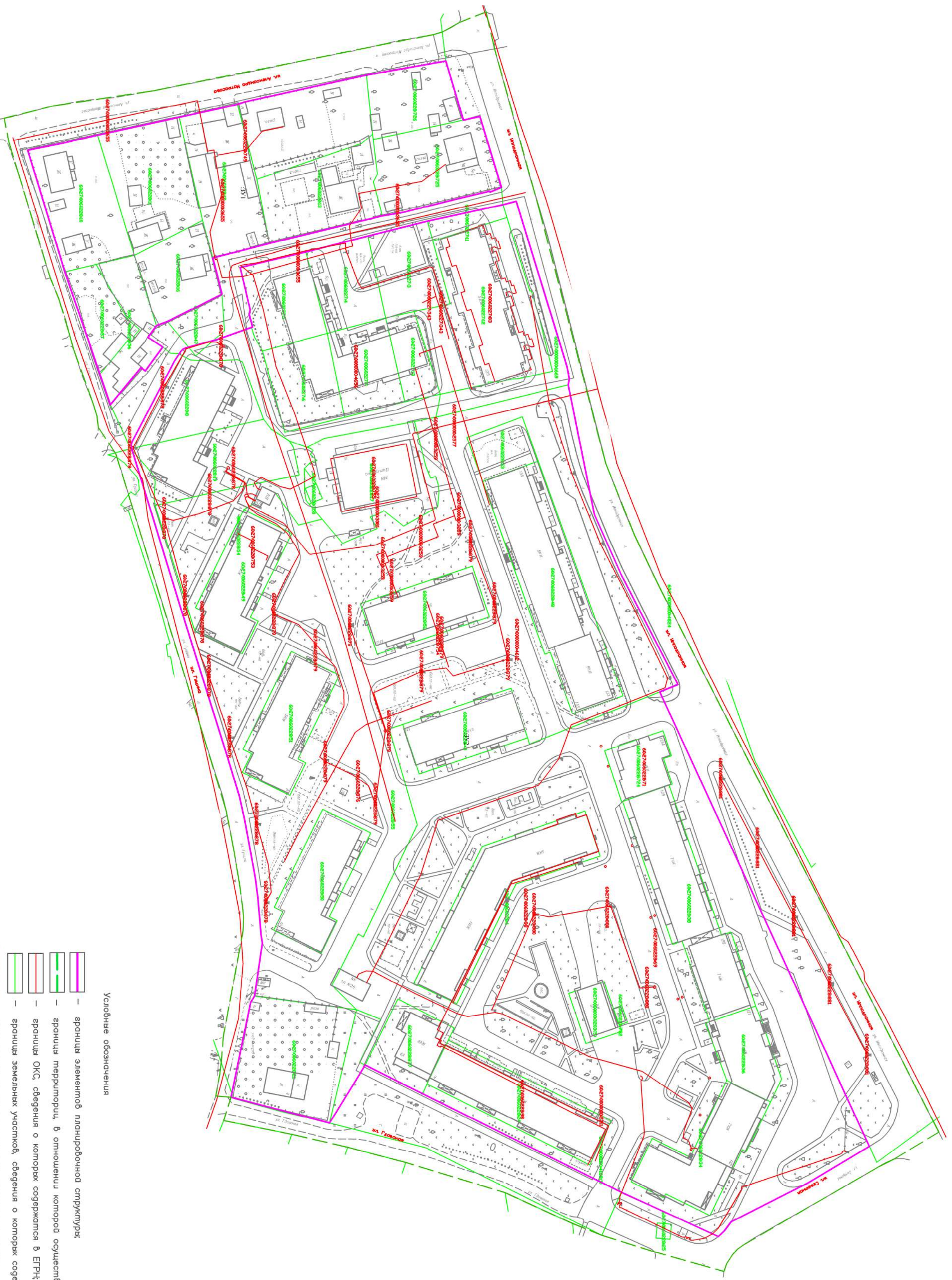
:ЗУ1-1543 кв.м., :ЗУ2-1053 кв.м., :ЗУ3-1317 кв.м., :ЗУ20-6060 кв.м., :ЗУ21-2306 кв.м.,:ЗУ22-1148 кв.м.,:ЗУ23-2900 кв.м., :ЗУ25-64 кв.м., :ЗУ26-532 кв.м.



- Условные обозначения
- 1 — характерные точки границы территории, в отношении которой осуществляется подготовка проекта межевания;
 - красные линии улиц (установленные);
 - границы земельных участков, сведения о которых содержатся в ЕГРН;
 - обозначение улиц
 - обозначение земельных участков, сведения о которых содержатся в ЕГРН

МК № 03/2022 – ПМТ.1

| | | | | | |
|-----------------------------|-----------|-----|-------|------|--|
| Имя, Кол. Уч. | Лист № | год | Подп. | Дата | Реализация документов по территории планирования, разработка проекта межевания территории в границах улицы Гущина, Себерная, Ипподромная, А. Матросова в городе Пскове |
| ИП | Назаров | | | | |
| Выполнил | Перегудов | | | | |
| Проект межевания территории | | | | | Страница |
| Чертёж красных линий | | | | | Лист |
| Масштаб 1:1000 | | | | | Листов |
| | | | | | 000 "Geo-Serbus" |



Условные обозначения

- границы элементов планировочной структуры;
- границы территории, в отношении которой осуществляется подготовка проекта;
- границы ОКС, сведения о которых содержатся в ЕГРН;
- границы земельных участков, сведения о которых содержатся в ЕГРН;
- обозначение земельных участков, сведения о которых содержатся в ЕГРН;
- обозначение улиц;
- обозначение ОКС, сведения о которых содержатся в ЕГРН.

М.К.№ 03/2022 — ПМТ.1

| | | | | | | | |
|--|-----------|-----|-------|------|--|------|--------|
| Имя, Кол. Уч. | Лист № | год | Подп. | Дата | Реализация документов по территориальному планированию, разработка проекта межевания территории в границах улиц Гущина, Горькая, Северная, Ипподромная, А. Матросова в городе Пскове | | |
| Выполнил | Перепелов | | | | | | |
| Проект межевания территории | | | | | Стегуня | Лист | Листов |
| Чертёж границ существующих элементов планировочной структуры | | | | | П | | |
| Масштаб 1:1000 | | | | | ООО "Гео-Сервис" | | |



- Условные обозначения
- 1 — характерные точки границы территории, в отношении которой осуществляется подготовка проекта межевания;
 - — красные линии улиц (устойчивые);
 - — границы земельных участков, сведения о которых содержатся в ЕГРН;
 - — обозначение улиц
 - — обозначение земельных участков, сведения о которых содержатся в ЕГРН;
 - — линия отступа от красной линии
 - — размер отступа от устойчивой красной линии

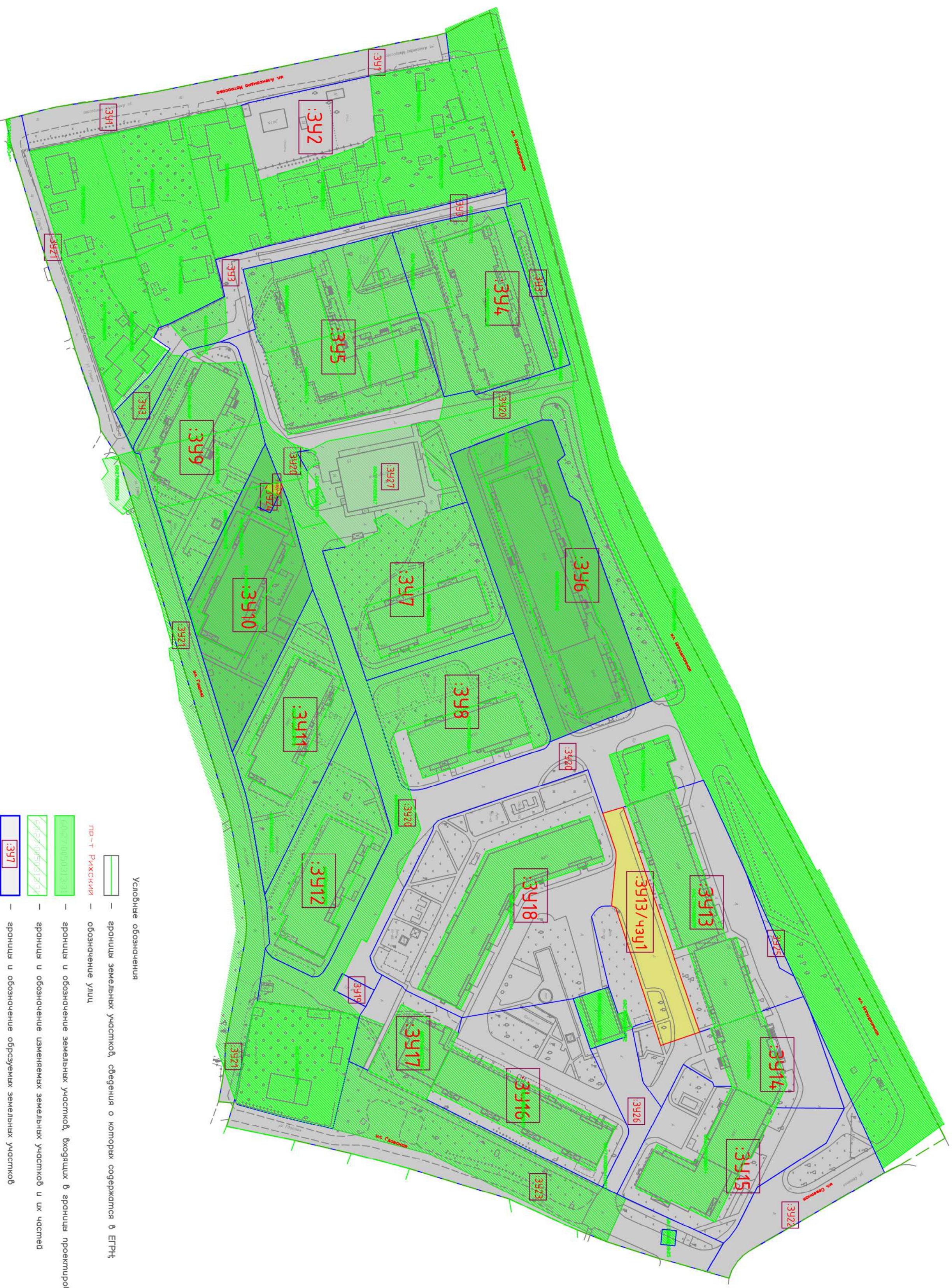
М.К.№ 03/2022 – ПМТ.1

| | | | | |
|---------------------------------|--------------|-------|------|---|
| Изм. Кол. Уч. Лист | № док. | Подп. | Дата | Реализация документов по территории планирования, разработка проекта межевания территории в границах улиц Гушина, Северная, Ипподромная, А. Матросова в городе Пскове |
| Выполнил | Перепроверил | | | |
| Проект межевания территории | | | | Смодели |
| Чертёж отступа от красных линий | | | | Лист |
| Масштаб 1:1000 | | | | Листов |
| | | | | П |
| | | | | ООО "Гео-Сервис" |



- Удобные обозначения**
- — границы земельных участков, сведения о которых содержатся в ЕГРН
 - — обозначение улиц
 - ▨ — границы и обозначение земельных участков, входящих в границы проектирования, сохраняемые в исходных границах
 - ▨ — границы и обозначение земельных участков и их частей
 - ▨ — границы и обозначение образуемых земельных участков
- пр-т Рижский**
- ▨ — границы и обозначение земельных участков, сведения о которых содержатся в ЕГРН
 - ▨ — обозначение улиц

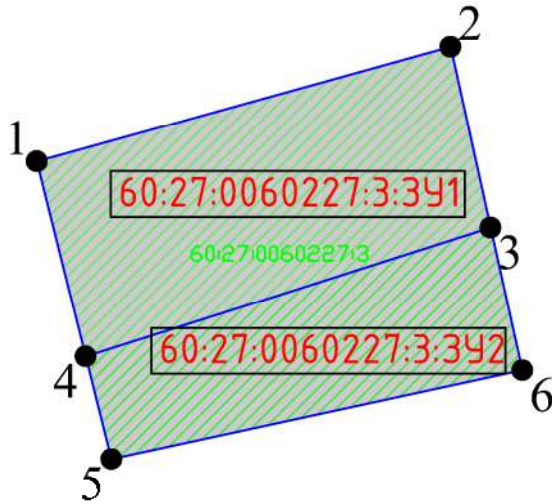
| | | | |
|--|-----------|-----|---------|
| М.К.№ 03/2022-ПМТ.1 | | | |
| Реализация документов по территории лонирования, | | | |
| Изм. Кол. Уч. | Лист № | год | Подпись |
| ГИП | Назаров | | |
| Выполнил | Перегудов | | |
| Проект межевания территории | | | Стефаня |
| I этап | | | Листов |
| Чертеж границ образуемых земельных участков | | | |
| Масштаб 1:1000 | | | |
| ООО "Geo-Service" | | | |



- Условные обозначения**
- границы земельных участков, сведения о которых содержатся в ЕПРН
 - обозначение улиц
 - границы и обозначение земельных участков, входящих в границы проектирования, сохранения в исходных границах
 - границы и обозначение земельных участков и их частей
 - границы и обозначение образуемых земельных участков
 - границы и обозначение устанавливаемых публичных сервитутов

| | | | |
|---|------------|------------|------------------|
| М.К.№ 03/2022 — ПМТ.1 | | | |
| Имя, Код, Уч. Лист, №, год | Показатель | Датум | Подпись |
| ИП | Назаров | 2022.03.03 | |
| Выполнил | Перегудов | | |
| Проект межевания территории II этап | | | |
| Чертеж границ образуемых земельных участков | | | |
| Масштаб 1:1000 | | | |
| | | | ООО "Гео-Сервис" |

| эман







Согласовано:

Взам. инв. №

Подпись и дата



Инв. № подл.

Условные обозначения

-  — граница образуемого земельного участка;
-  — обозначение образуемого земельного участка;
-  — обозначение характерной точки границы образуемого земельного участка;
-  — обозначение перераспределяемых земельных участков и их частей

МК № 03/2022–ПМТ.1

Реализация документов по территориальному планированию, планировке территории (разработка проекта межевания территории в границах улицы Гущина, Гдовская, Северная, Иппогромная, А. Матросова в городе Пскове)

| Изм. | Кол.уч. | Лист | № док | Подп. | Дата |
|----------|---------|--------------|-------|---|------|
| ГИП | | Назаров А.В. | |  | |
| Выполнил | | Семенов С.Ю. | |  | |

Проект межевания территории

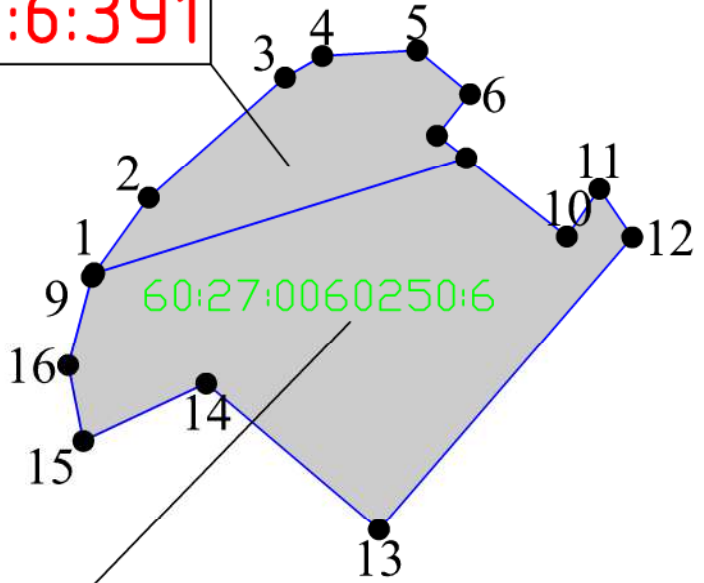
| | | |
|--------|------|--------|
| Стадия | Лист | Листов |
| П | | |

Чертеж образуемых земельных участков с
КН 60: 27: 0060227: 3: 3У1.; 3У2

Масштаб 1:500

ООО "Гео-Сервис"

60:27:0060250:6:3У1



60:27:0060250:6:3У2





Согласовано:

Взам. инв. №

Подпись и дата



Инв. № подл.

Условные обозначения

-  — граница образуемого земельного участка;
-  — обозначение образуемого земельного участка;
-  — обозначение характерной точки границы образуемого земельного участка;
-  — обозначение перераспределяемых земельных участков и их частей

МК № 03/2022–ПМТ.1

Реализация документов по территориальному планированию, планировке территории (разработка проекта межевания территории в границах улицы Гущина, Гдовская, Северная, Иппогромная, А. Матросова в городе Пскове)

| Изм. | Кол.уч. | Лист | № док | Подп. | Дата |
|----------|---------|--------------|-------|---|------|
| ГИП | | Назаров А.В. | |  | |
| Выполнил | | Семенов С.Ю. | |  | |

Проект межевания территории

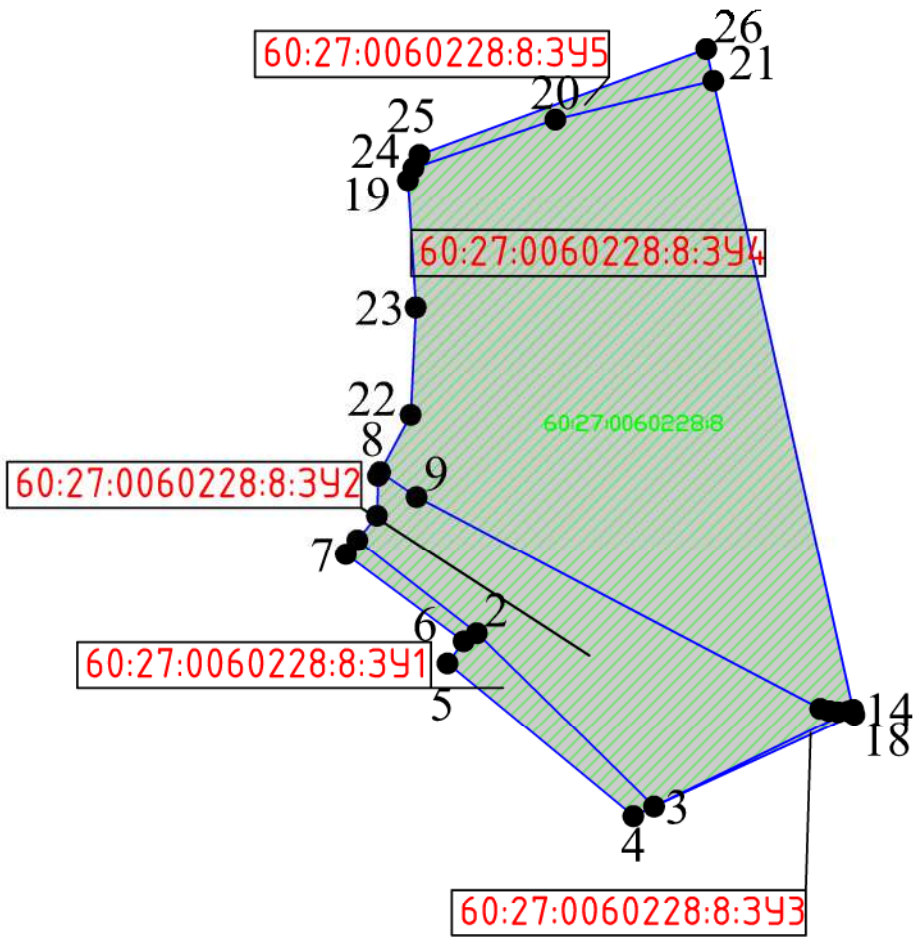
| Стадия | Лист | Листов |
|--------|------|--------|
| П | | |

Чертеж образуемых земельных участков с
КН 60:27:0060250:6:3У1.;3У2


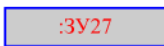


Масштаб 1:250



ООО "Гео-Сервис"

| | | | | | |
|----------------|--|--|--|--|--|
| Согласовано: | | | | | |
| | | | | | |
| Взам. инв. № | | | | | |
| | | | | | |
| Подпись и дата | | | | | |
| | | | | | |
| Инв. № подл. | | | | | |
| | | | | | |



Условные обозначения

-  — граница образуемого земельного участка;
-  — обозначение образуемого земельного участка;
-  1 — обозначение характерной точки границы образуемого земельного участка;
-  — обозначение перераспределяемых земельных участков и их частей

| | | | | | | | | | |
|----------|---------|--------------|-------|---|------|--|--------|------|--------|
| | | | | | | МК № 03/2022–ПМТ.1 | | | |
| | | | | | | Реализация документов по территориальному планированию, планировке территории (разработка проекта межевания территории в границах улицы Гущина, Гдовская, Северная, Иппогромная, А. Матросова в городе Пскове) | | | |
| Изм. | Кол.уч. | Лист | № док | Подп. | Дата | Проект межевания территории | Стадия | Лист | Листов |
| ГИП | | Назаров А.В. | |  | | | П | | |
| Выполнил | | Семенов С.Ю. | |  | | Чертеж образуемых земельных участков с КН 60:27:0060228:8:3У1.; 3У2.; 3У3.; 3У4.; 3У5 | | | |
| | | | | | | Масштаб 1:500 | | | |
| | | | | | | ООО "Гео-Сервис" | | | |

60:27:0060227:11:3У1

60:27:0060227:11:3У2

60:27:0060227:11



Согласовано:

Взам. инв. №

Подпись и дата

Инв. № подл.

Условные обозначения



— граница образуемого земельного участка;

— обозначение образуемого земельного участка;



— обозначение характерной точки границы образуемого земельного участка;



— обозначение перераспределяемых земельных участков и их частей

МК № 03/2022–ПМТ.1

Реализация документов по территориальному планированию, планировке территории (разработка проекта межевания территории в границах улицы Гущина, Гдовская, Северная, Иппогромная, А. Матросова в городе Пскове)

| Изм. | Кол.уч. | Лист | № док | Подп. | Дата |
|----------|---------|--------------|-------|-------|------|
| ГИП | | Назаров А.В. | | | |
| Выполнил | | Семенов С.Ю. | | | |

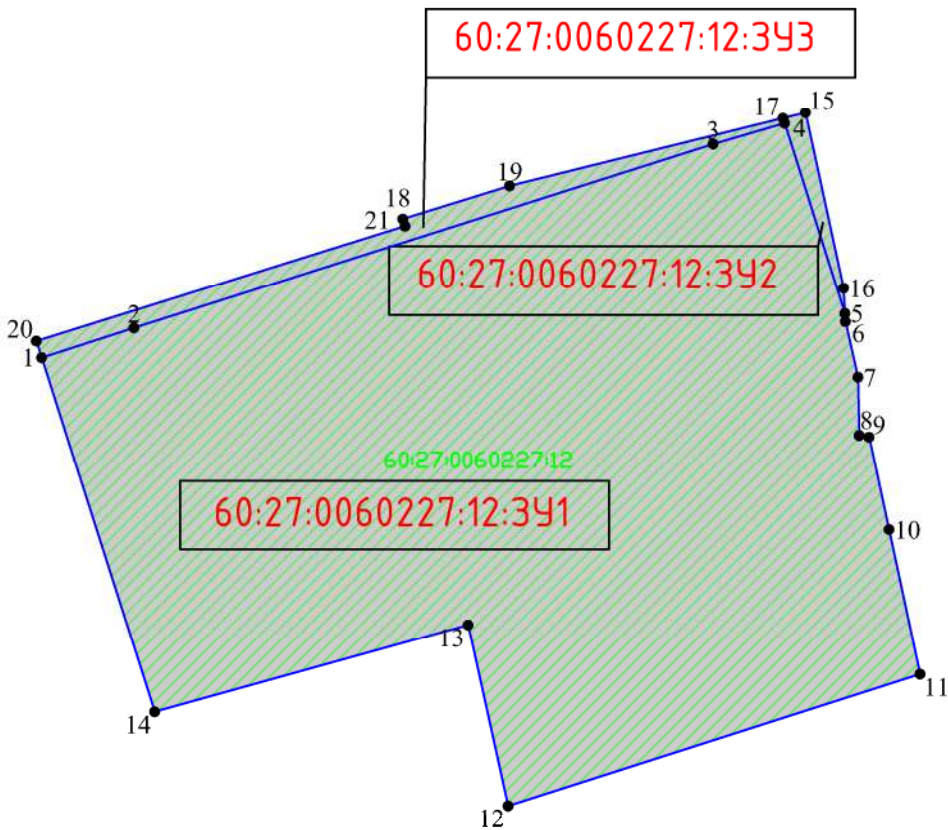
Проект межевания территории

| Стадия | Лист | Листов |
|--------|------|--------|
| П | | |

Чертеж образуемых земельных участков с КН 60:27:0060227:11:3У1.; 3У2

Масштаб 1:500

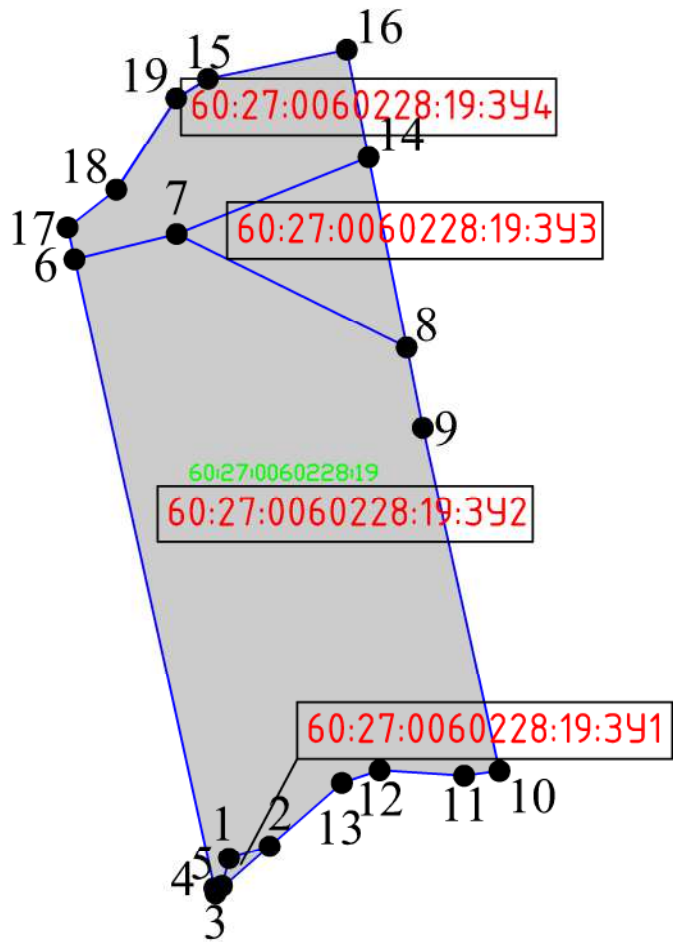
ООО "Гео-Сервис"



- Условные обозначения
- граница образуемого земельного участка;
 - :3У1 — обозначение образуемого земельного участка;
 - 1 — обозначение характерной точки границы образуемого земельного участка;
 - 60:27:0050105:3У — обозначение перераспределяемых земельных участков и их частей





| | |
|----------------|--|
| Согласовано: | |
| Взам. инв. № | |
| Подпись и дата | |
| Инв. № подл. | |



| | | | | | | | | | |
|----------|---------|--------------|-------|-------|------|--|------------------|------|--------|
| | | | | | | | | | |
| | | | | | | МК № 03/2022–ПМТ.1 | | | |
| | | | | | | Реализация документов по территориальному планированию, планировке территории (разработка проекта межевания территории в границах улицы Гущина, Гдовская, Северная, Иппогромная, А. Матросова в городе Пскове) | | | |
| Изм. | Кол.уч. | Лист | № док | Подп. | Дата | Проект межевания территории | Стадия | Лист | Листов |
| ГИП | | Назаров А.В. | | | | | П | | |
| Выполнил | | Семенов С.Ю. | | | | Чертеж образуемых земельных участков с КН 60:27:0060227:12:3У1.; 3У2.; 3У3 | ООО "Гео-Сервис" | | |
| | | | | | | Масштаб 1:500 | | | |



| | | | | |
|----------------|--|--|--|--|
| Согласовано: | | | | |
| | | | | |
| Взам. инв. № | | | | |
| | | | | |
| Подпись и дата | | | | |
| | | | | |
| Инв. № подл. | | | | |
| | | | | |

Условные обозначения

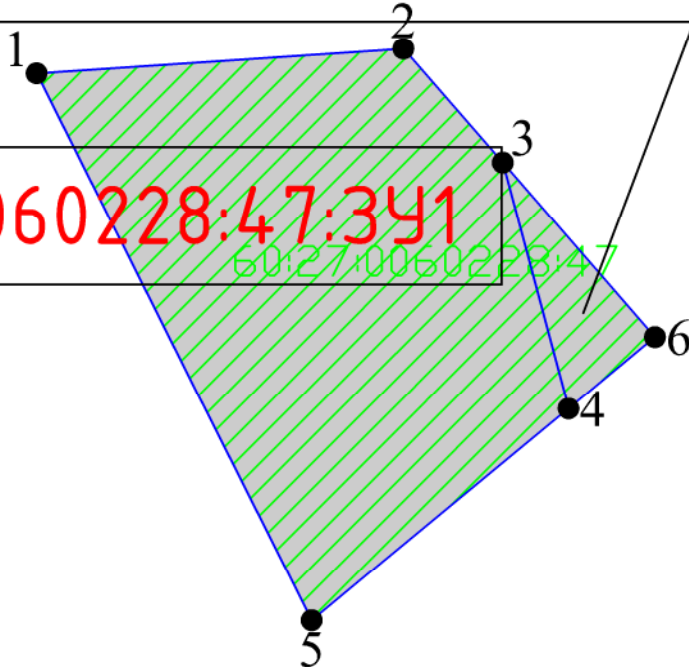
-  — граница образуемого земельного участка;
-  — обозначение образуемого земельного участка;
-  1 — обозначение характерной точки границы образуемого земельного участка;
-  — обозначение перераспределяемых земельных участков и их частей

| | | | | | | | | | | | |
|----------|---------|--------------|-------|---|------|--|--|--|------------------|------|--------|
| | | | | | | МК № 03/2022–ПМТ.1 | | | | | |
| | | | | | | Реализация документов по территориальному планированию, планировке территории (разработка проекта межевания территории в границах улицы Гущина, Гдовская, Северная, Иппогромная, А. Матросова в городе Пскове) | | | | | |
| Изм. | Кол.уч. | Лист | № док | Подп. | Дата | Проект межевания территории | | | Стадия | Лист | Листов |
| ГИП | | Назаров А.В. | |  | | | | | П | | |
| Выполнил | | Семенов С.Ю. | |  | | Чертеж образуемых земельных участков с КН 60: 27: 0060228: 19: 3У1, : 3У2, : 3У3, : 3У4 | | | ООО "Гео-Сервис" | | |
| | | | | | | | | | | | |
| | | | | | | Масштаб 1:500 | | | | | |

60:27:0060228:47:3У2

60:27:0060228:47:3У1

60:27:0060228:47







Согласовано:

Взам. инв. №

Подпись и дата



Инв. № подл.

Условные обозначения

-  — граница образуемого земельного участка;
-  — обозначение образуемого земельного участка;
-  — обозначение характерной точки границы образуемого земельного участка;
-  — обозначение перераспределяемых земельных участков и их частей

МК № 03/2022–ПМТ.1

Реализация документов по территориальному планированию, планировке территории (разработка проекта межевания территории в границах улицы Гущина, Гдовская, Северная, Иппогромная, А. Матросова в городе Пскове)

| Изм. | Кол.уч. | Лист | № док | Подп. | Дата |
|----------|---------|--------------|-------|---|------|
| ГИП | | Назаров А.В. | |  | |
| Выполнил | | Семенов С.Ю. | |  | |

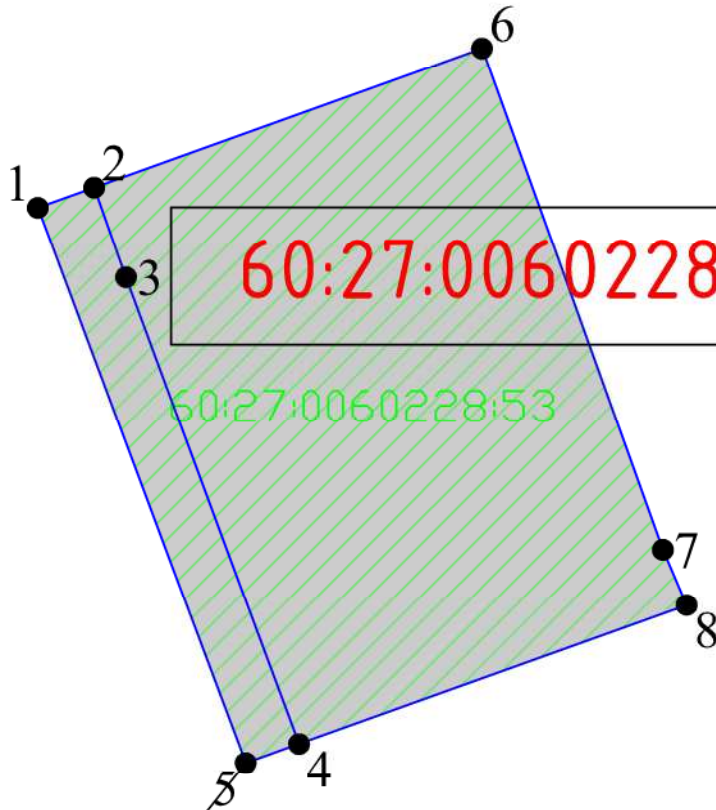
Проект межевания территории

| Стадия | Лист | Листов |
|--------|------|--------|
| П | | |

Чертеж образуемых земельных участков с КН 60:27:0060228:47:3У1, 3У2

Масштаб 1:250

ООО "Гео-Сервис"

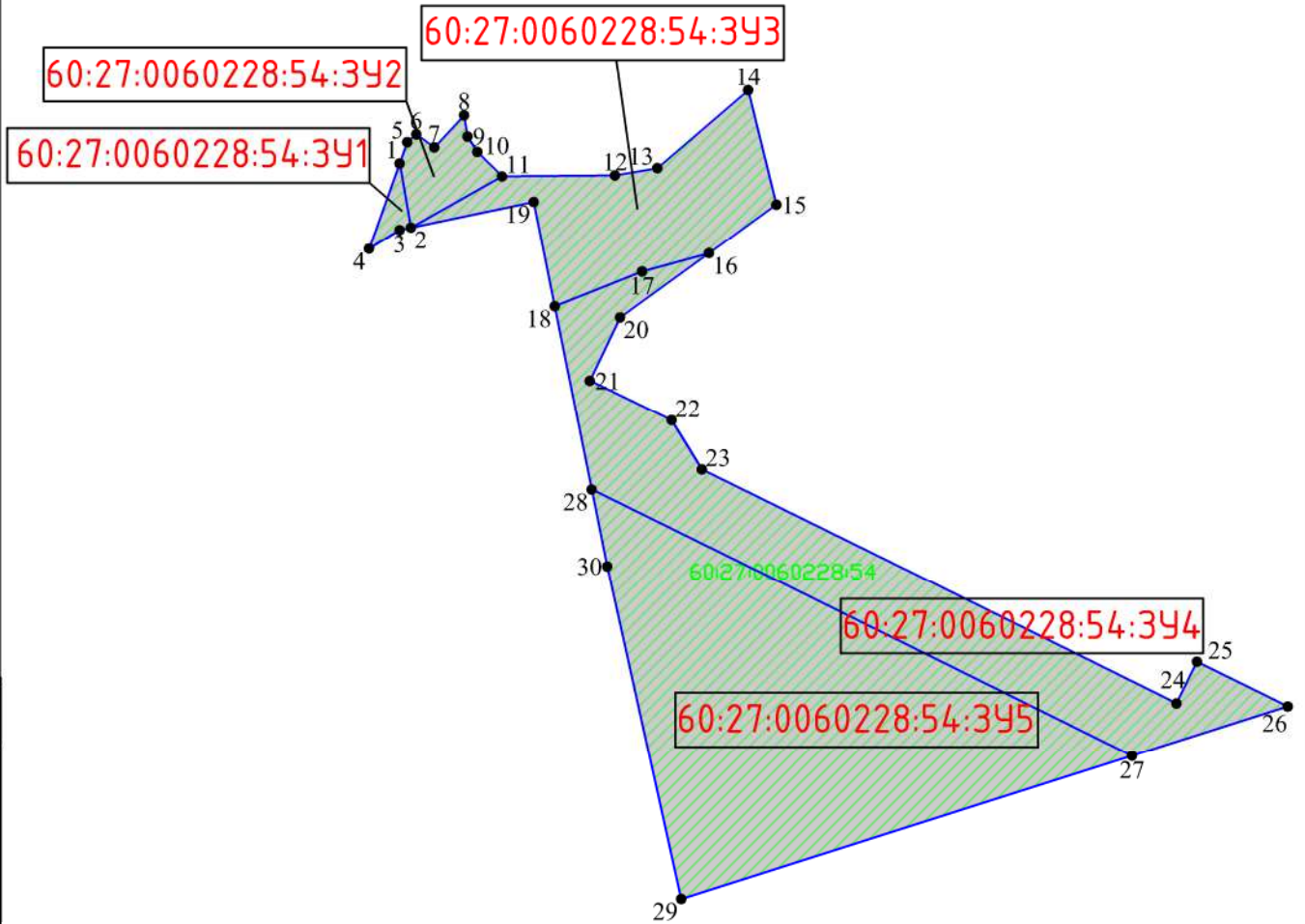


60:27:0060228:53:3У1

| | | | | | |
|----------------|--|--|--|--|--|
| Согласовано: | | | | | |
| | | | | | |
| Взам. инв. № | | | | | |
| | | | | | |
| Подпись и дата | | | | | |
| | | | | | |
| Инв. № подл. | | | | | |
| | | | | | |





- Условные обозначения
- граница образуемого земельного участка;
 - обозначение образуемого земельного участка;
 - обозначение характерной точки границы образуемого земельного участка;
 - обозначение перераспределяемых земельных участков и их частей



| | | | | | | | | | | | |
|----------|---------|--------------|-------|-------|------|--|--|--|------------------|------|--------|
| | | | | | | МК № 03/2022–ПМТ.1 | | | | | |
| | | | | | | Реализация документов по территориальному планированию, планировке территории (разработка проекта межевания территории в границах улицы Гущина, Гдовская, Северная, Иппогромная, А. Матросова в городе Пскове) | | | | | |
| Изм. | Кол.уч. | Лист | № док | Подп. | Дата | Проект межевания территории | | | Стадия | Лист | Листов |
| ГИП | | Назаров А.В. | | | | | | | П | | |
| Выполнил | | Семенов С.Ю. | | | | Чертеж образуемых земельных участков с КН 60:27:0060228:53:3У1, 3У2 | | | ООО "Гео-Сервис" | | |
| | | | | | | Масштаб 1:250 | | | | | |



| | |
|----------------|--|
| Согласовано: | |
| | |
| Взам. инв. № | |
| | |
| Подпись и дата | |
| | |
| Инв. № подл. | |
| | |

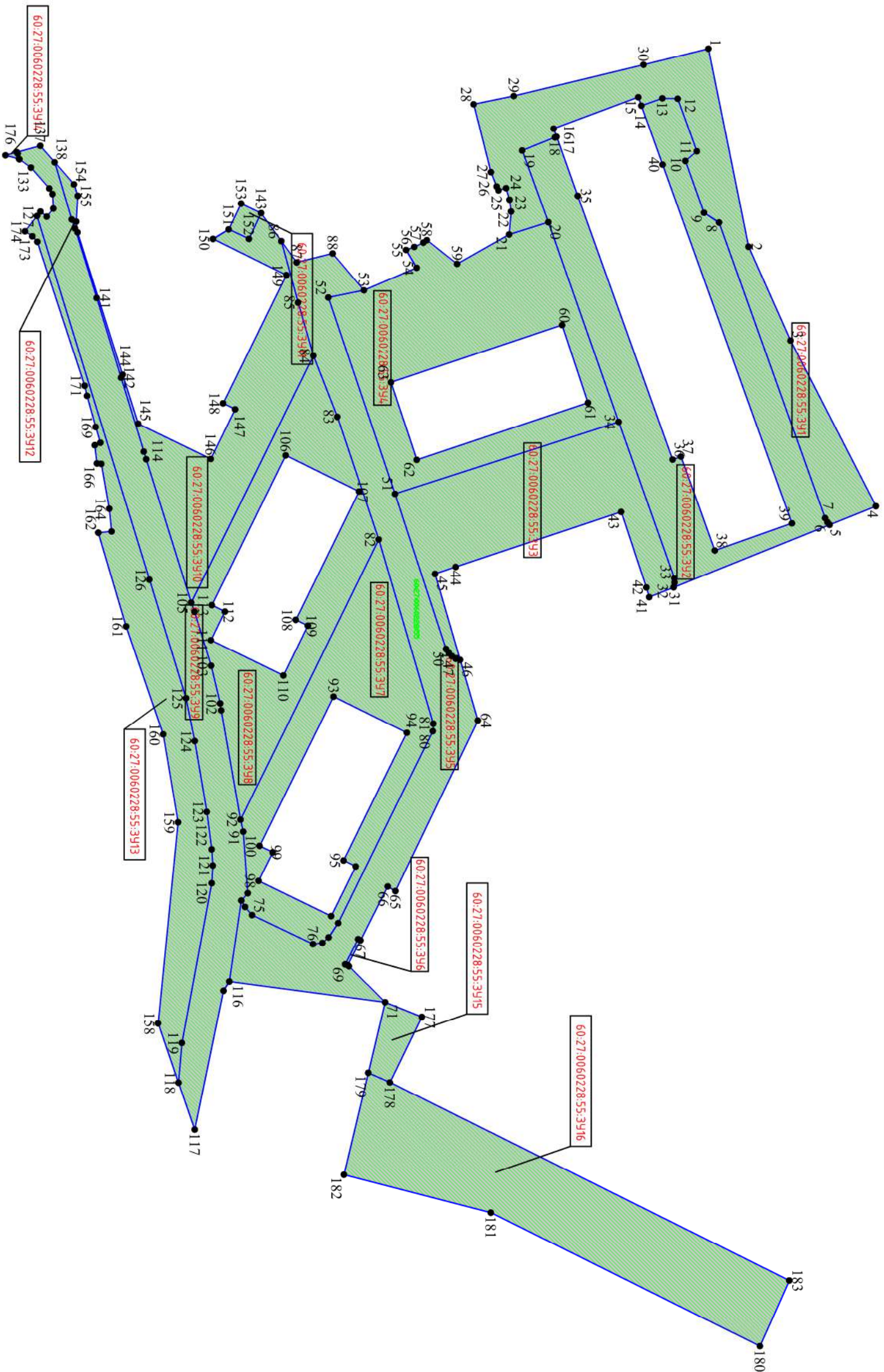
Условные обозначения

-  — граница образуемого земельного участка;
-  — обозначение образуемого земельного участка;
-  — обозначение характерной точки границы образуемого земельного участка;
-  — обозначение перераспределяемых земельных участков и их частей

| | | | | | | | | | | |
|----------|---------|--------------|-------|---|--|-----------------------------|--------|------------------|--------|--|
| | | | | | МК № 03/2022–ПМТ.1 | | | | | |
| | | | | | Реализация документов по территориальному планированию, планировке территории (разработка проекта межевания территории в границах улицы Гушина, Гдовская, Северная, Иппогромная, А. Матросова в городе Пскове) | | | | | |
| Изм. | Кол.уч. | Лист | № док | Подп. | Дата | Проект межевания территории | Стадия | Лист | Листов | |
| ГИП | | Назаров А.В. | |  | | | П | | | |
| Выполнил | | Семенов С.Ю. | |  | | | | | | |
| | | | | | Чертеж образуемых земельных участков с КН 60: 27: 0060250: 54: 3У1.; 3У2.; 3У3.; 3У4.; 3У5 | | | | | |
| | | | | | Масштаб 1: 500 | | | ООО "Гео-Сервис" | | |

Согласовано:

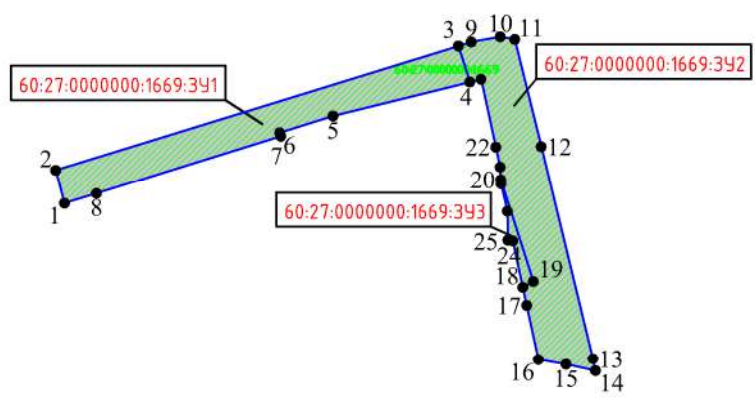
| | | | | | |
|--------------|----------------|--------------|--|--|--|
| Инв. № подл. | Подпись и дата | Взам. инв. № | | | |
| | | | | | |



- Условные обозначения
- границы образуемого земельного участка;
 - обозначение образуемого земельного участка;
 - обозначение характерной точки границы образуемого земельного участка;
 - обозначение перераспределенных земельных участков и их частей

| | | | |
|---|--------------|-------|-------|
| МК № 03/2022-ПМГ.1 | | | |
| Реализация документов по территориальному планированию, планировке территории (разработка проекта межевания территории в границах улицы Гущина, Гробская, Сеферная, Иппогромная, А Матросова в городе Пскове) | | | |
| Проект межевания территории | | | |
| Изм. | Кол.уч. | Лист | № гок |
| | | | |
| ГИП | Назаров А.В. | Подп. | Дата |
| Выполнил | Семенов С.Ю. | | |
| Чертеж образуемых земельных участков с КН 60:27:0060228:55:391.:392.:393.:394.:395.:396.:397.:398.:399.:400.:401.:402.:403.:404.:405.:406 | | | |
| Масштаб 1:1000 | | | |
| Страница | | | Лист |
| П | | | |
| 000 "Гео-Сервис" | | | |

| | | | | | |
|----------------|--|--|--|--|--|
| Согласовано: | | | | | |
| | | | | | |
| Взам. инв. № | | | | | |
| | | | | | |
| Подпись и дата | | | | | |
| | | | | | |
| Инв. № подл. | | | | | |
| | | | | | |

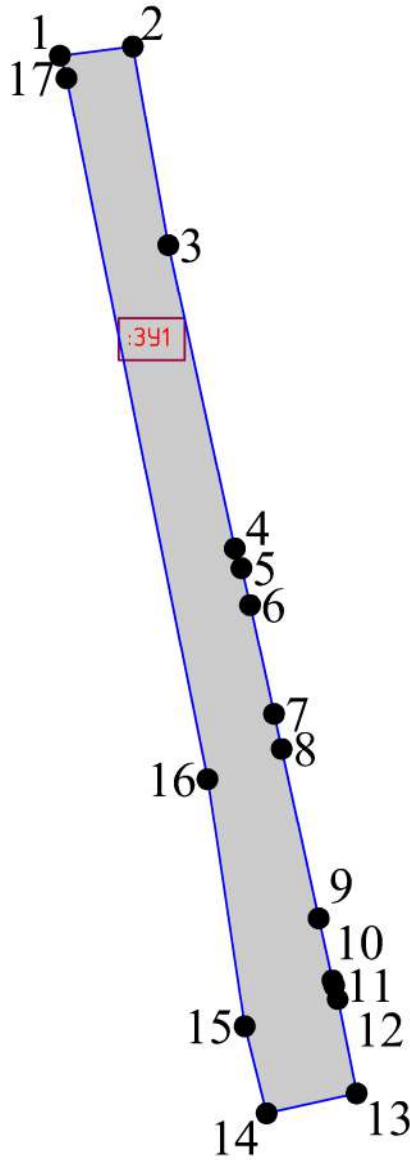


Условные обозначения





- граница образуемого земельного участка;
- :3У27 — обозначение образуемого земельного участка;
- 1 — обозначение характерной точки границы образуемого земельного участка;
- 60:27:0050105:3У3 — обозначение перераспределяемых земельных участков и их частей

| | | | | | |
|--|---------|--------------|-------|------------------|------|
| МК № 03/2022–ПМТ.1 | | | | | |
| Реализация документов по территориальному планированию, планировке территории (разработка проекта межевания территории в границах улицы Гущина, Гдовская, Северная, Иппогромная, А. Матросова в городе Пскове) | | | | | |
| Изм. | Кол.уч. | Лист | № док | Подп. | Дата |
| ГИП | | Назаров А.В. | | | |
| Выполнил | | Семенов С.Ю. | | | |
| Проект межевания территории | | | | Стадия | Лист |
| | | | | П | |
| Чертеж образуемых земельных участков с КН 60: 27: 0000000: 1669: 3У1.; 3У2.; 3У3 | | | | ООО "Гео-Сервис" | |
| Масштаб 1:1000 | | | | | |

|| эман





Условные обозначения

-  — граница образуемого земельного участка;
-  — обозначение образуемого земельного участка;
-  — обозначение характерной точки границы образуемого земельного участка;
-  — обозначение перераспределяемых земельных участков и их частей

| | | | | | |
|----------------|--|--|--|--|--|
| Согласовано: | | | | | |
| | | | | | |
| Взам. инв. № | | | | | |
| | | | | | |
| Подпись и дата | | | | | |
| | | | | | |
| Инв. № подл. | | | | | |
| | | | | | |

МК № 03/2022–ПМТ.1

Реализация документов по территориальному планированию, планировке территории (разработка проекта межевания территории в границах улицы Гущина, Гдовская, Северная, Иппогромная, А. Матросова в городе Пскове)

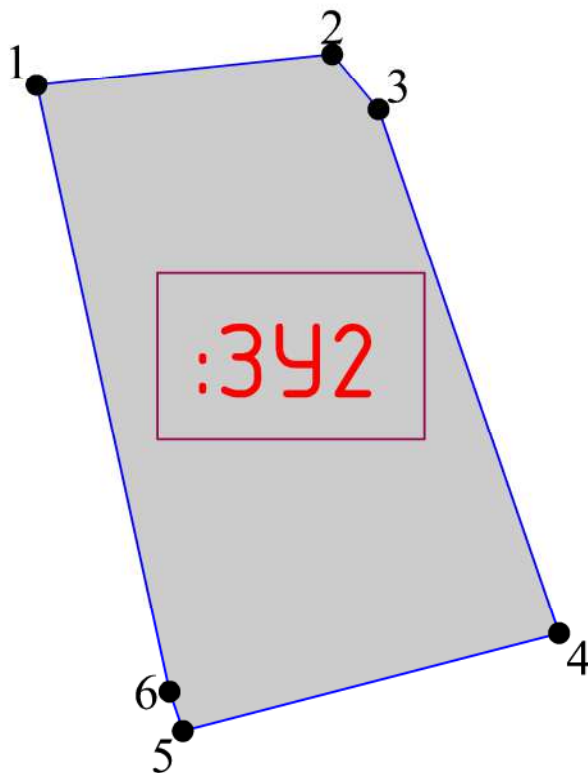
| Изм. | Кол.уч. | Лист | № док | Подс. | Дата |
|----------|---------|------|--------------|---|------|
| ГИП | | | Назаров А.В. |  | |
| Выполнил | | | Семенов С.Ю. |  | |

Проект межевания территории

| | | |
|--------|------|--------|
| Стадия | Лист | Листов |
| П | | |

Чертеж границ образуемого земельного участка
:ЗУ1
Масштаб 1:1000

ООО "Гео-Сервис"




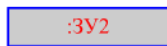


Согласовано:

Взам. инв. №

Подпись и дата



Инв. № подл.

Условные обозначения

-  — граница образуемого земельного участка;
-  — обозначение образуемого земельного участка;
-  — обозначение характерной точки границы образуемого земельного участка;
-  — обозначение перераспределяемых земельных участков и их частей

МК № 03/2022–ПМТ.1

Реализация документов по территориальному планированию, планировке территории (разработка проекта межевания территории в границах улицы Гущина, Гдовская, Северная, Иппогромная, А. Матросова в городе Пскове)

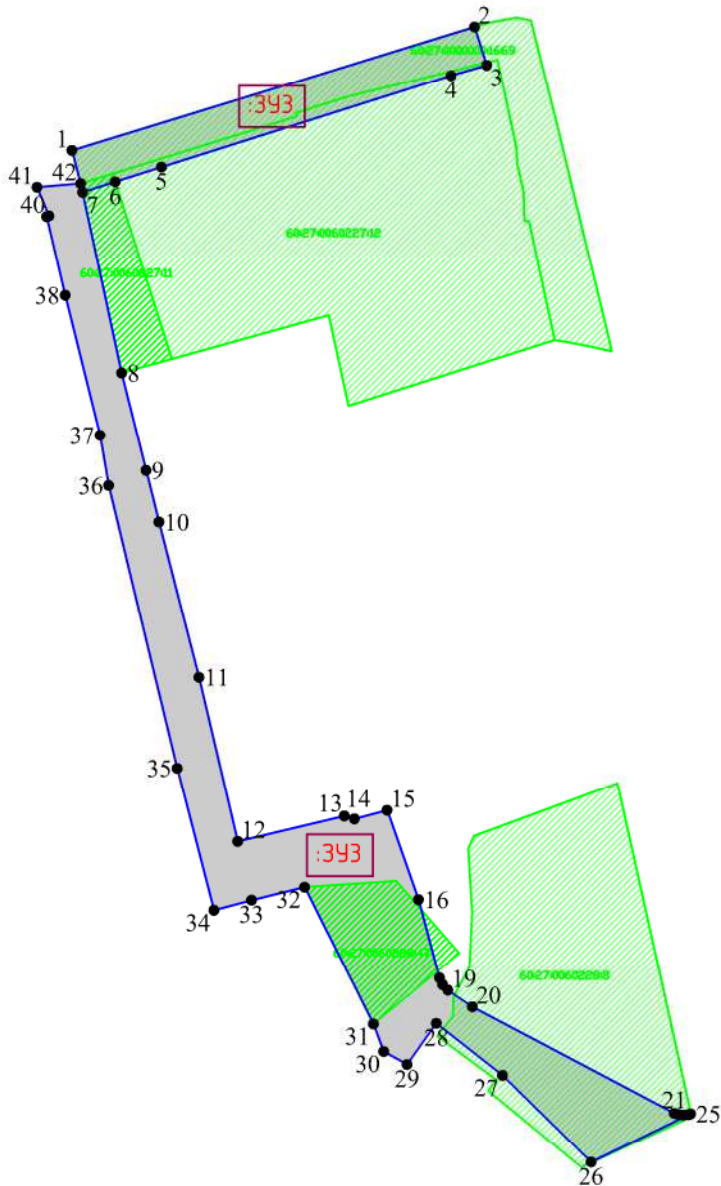
| Изм. | Кол.уч. | Лист | № док | Подп. | Дата |
|----------|---------|------|--------------|---|------|
| ГИП | | | Назаров А.В. |  | |
| Выполнил | | | Семенов С.Ю. |  | |

Проект межевания территории

| Стадия | Лист | Листов |
|--------|------|--------|
| П | | |

Чертеж границ образуемого земельного участка
:3У2
Масштаб 1:500

ООО "Гео-Сервис"







Согласовано:

Взам. инв. №

Подпись и дата

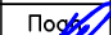

Инв. № подл.

Условные обозначения

-  — граница образуемого земельного участка;
-  — обозначение образуемого земельного участка;
-  1 — обозначение характерной точки границы образуемого земельного участка;
-  — обозначение перераспределяемых земельных участков и их частей

МК № 03/2022–ПМТ.1

Реализация документов по территориальному планированию, планировке территории (разработка проекта межевания территории в границах улицы Гушина, Гдовская, Северная, Иппогромная, А. Матросова в городе Пскове)

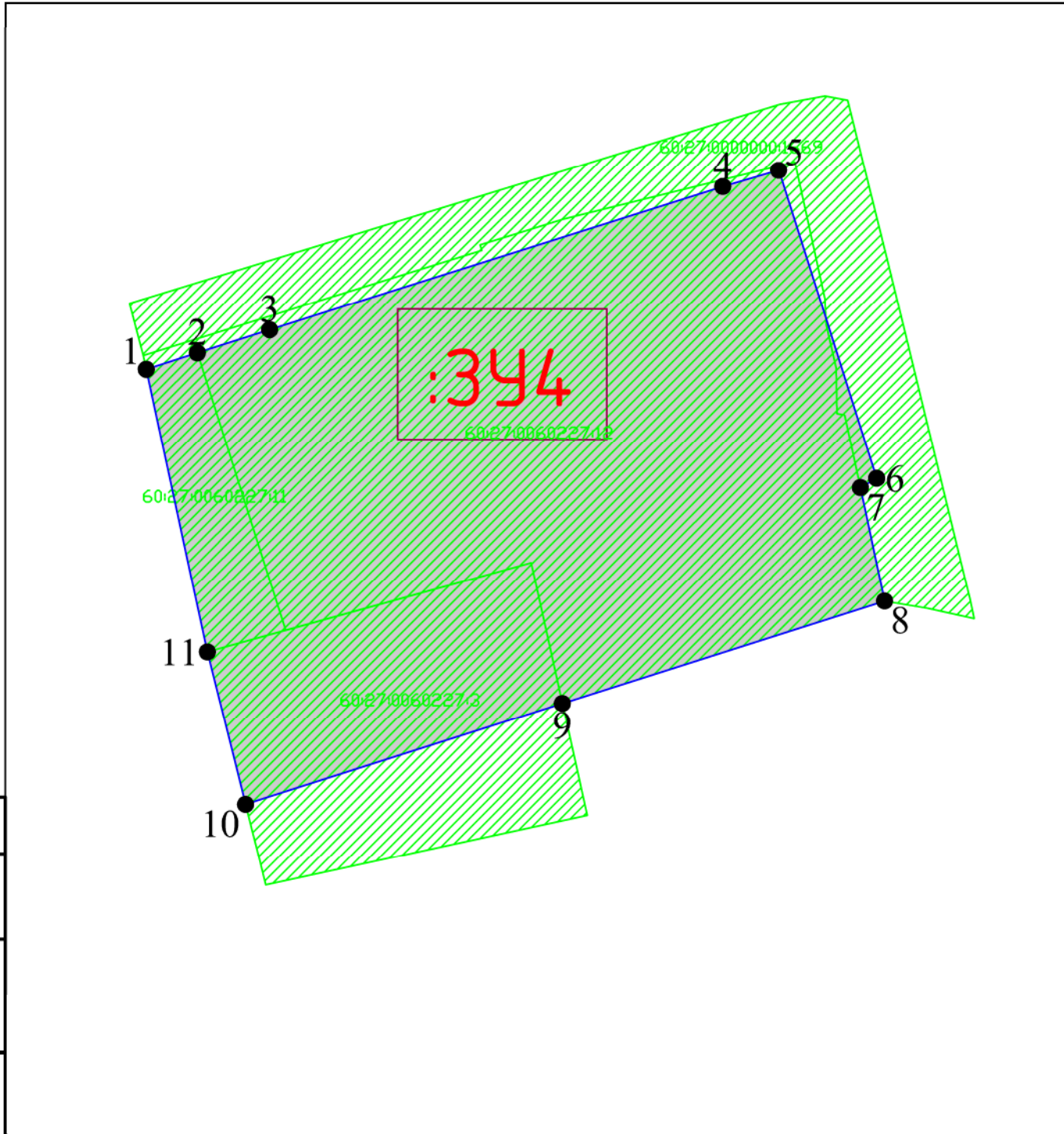
| Изм. | Кол.уч. | Лист | № док | Подп. | Дата |
|----------|---------|--------------|-------|---|------|
| ГИП | | Назаров А.В. | |  | |
| Выполнил | | Семенов С.Ю. | |  | |

Проект межевания территории

| Стадия | Лист | Листов |
|--------|------|--------|
| П | | |

Чертеж границ образуемого земельного участка
: 393
Масштаб 1:1000

ООО "Гео-Сервис"



Согласовано:

Взам. инв. №

Подпись и дата

Инв. № подл.

Условные обозначения

- граница образуемого земельного участка;
- :3У4 — обозначение образуемого земельного участка;
- 1 — обозначение характерной точки границы образуемого земельного участка;
- 60:27:0050105.39 — обозначение перераспределяемых земельных участков и их частей

МК № 03/2022–ПМТ.1

Реализация документов по территориальному планированию, планировке территории (разработка проекта межевания территории в границах улицы Гущина, Гдовская, Северная, Иппогромная, А. Матросова в городе Пскове)

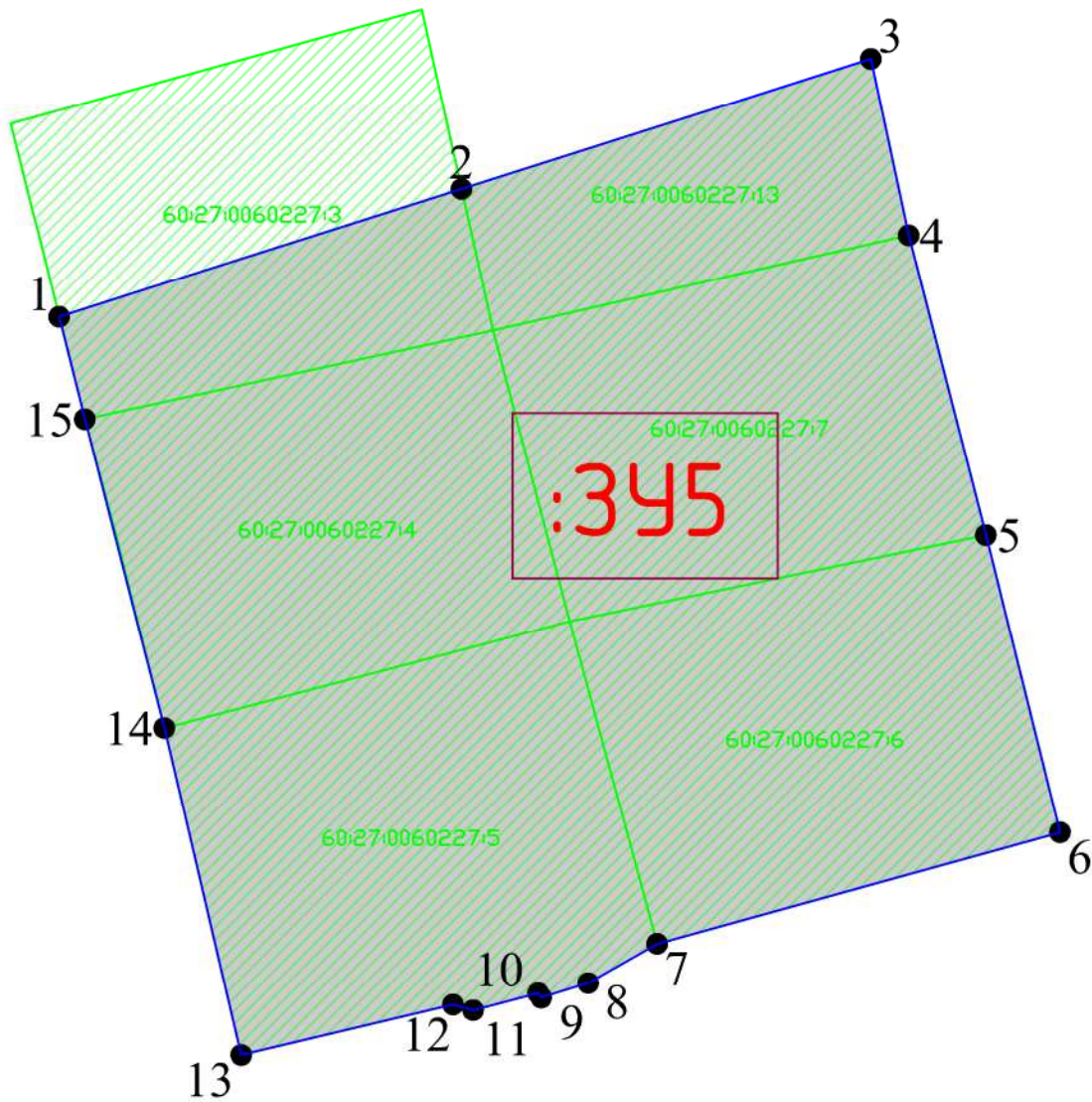
| Изм. | Кол.уч. | Лист | № док | Подп. | Дата |
|----------|---------|------|--------------|-------|------|
| ГИП | | | Назаров А.В. | | |
| Выполнил | | | Семенов С.Ю. | | |

Проект межевания территории

| Стадия | Лист | Листов |
|--------|------|--------|
| П | | |

Чертеж границ образуемого земельного участка
:3У4
Масштаб 1:500

ООО "Гео-Сервис"







Согласовано:

Взам. инв. №

Подпись и дата



Инв. № подл.

Условные обозначения

-  — граница образуемого земельного участка;
-  — обозначение образуемого земельного участка;
-  — обозначение характерной точки границы образуемого земельного участка;
-  — обозначение перераспределяемых земельных участков и их частей

МК № 03/2022–ПМТ.1

Реализация документов по территориальному планированию, планировке территории (разработка проекта межевания территории в границах улицы Гушина, Гдовская, Северная, Иппогромная, А. Матросова в городе Пскове)

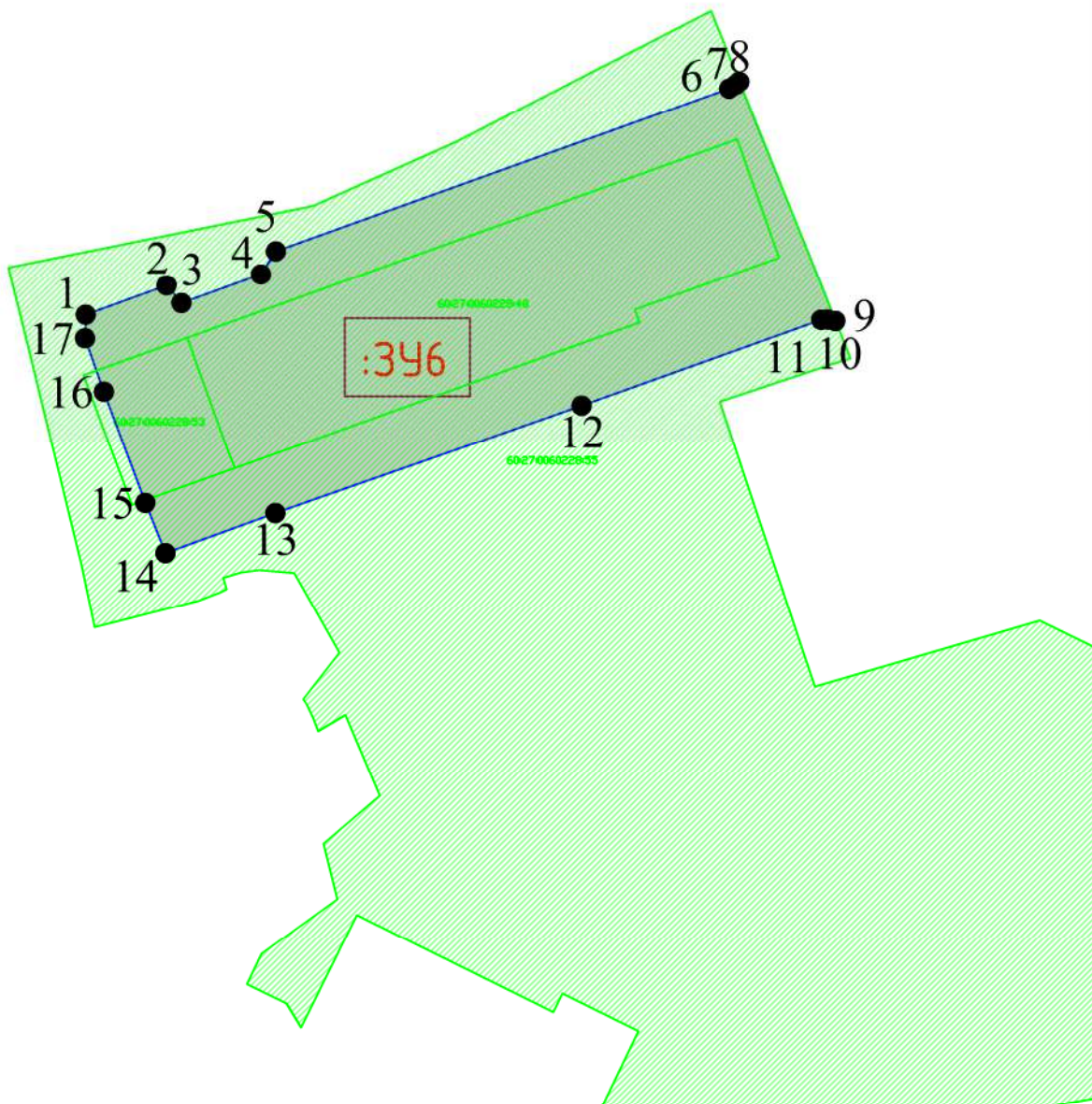
| Изм. | Кол.уч. | Лист | № док | Подп. | Дата |
|----------|---------|--------------|-------|---|------|
| ГИП | | Назаров А.В. | |  | |
| Выполнил | | Семенов С.Ю. | |  | |

Проект межевания территории





| Стадия | Лист | Листов |
|--------|------|--------|
| П | | |

Чертеж границ образуемого земельного участка
:345
Масштаб 1:500

ООО "Гео-Сервис"



Условные обозначения

-  — граница образуемого земельного участка;
-  — обозначение образуемого земельного участка;
-  — обозначение характерной точки границы образуемого земельного участка;
-  — обозначение перераспределяемых земельных участков и их частей

| | | | |
|----------------|--|--|--|
| Согласовано: | | | |
| | | | |
| Взам. инв. № | | | |
| | | | |
| Подпись и дата | | | |
| | | | |
| Инв. № подл. | | | |
| | | | |

МК № 03/2022–ПМТ.1

Реализация документов по территориальному планированию, планировке территории (разработка проекта межевания территории в границах улицы Гущина, Гдовская, Северная, Иппогромная, А. Матросова в городе Пскове)

| Изм. | Кол.уч. | Лист | № док | Подп. | Дата |
|------|---------|------|-------|-------|------|
| | | | | | |
| | | | | | |
| | | | | | |

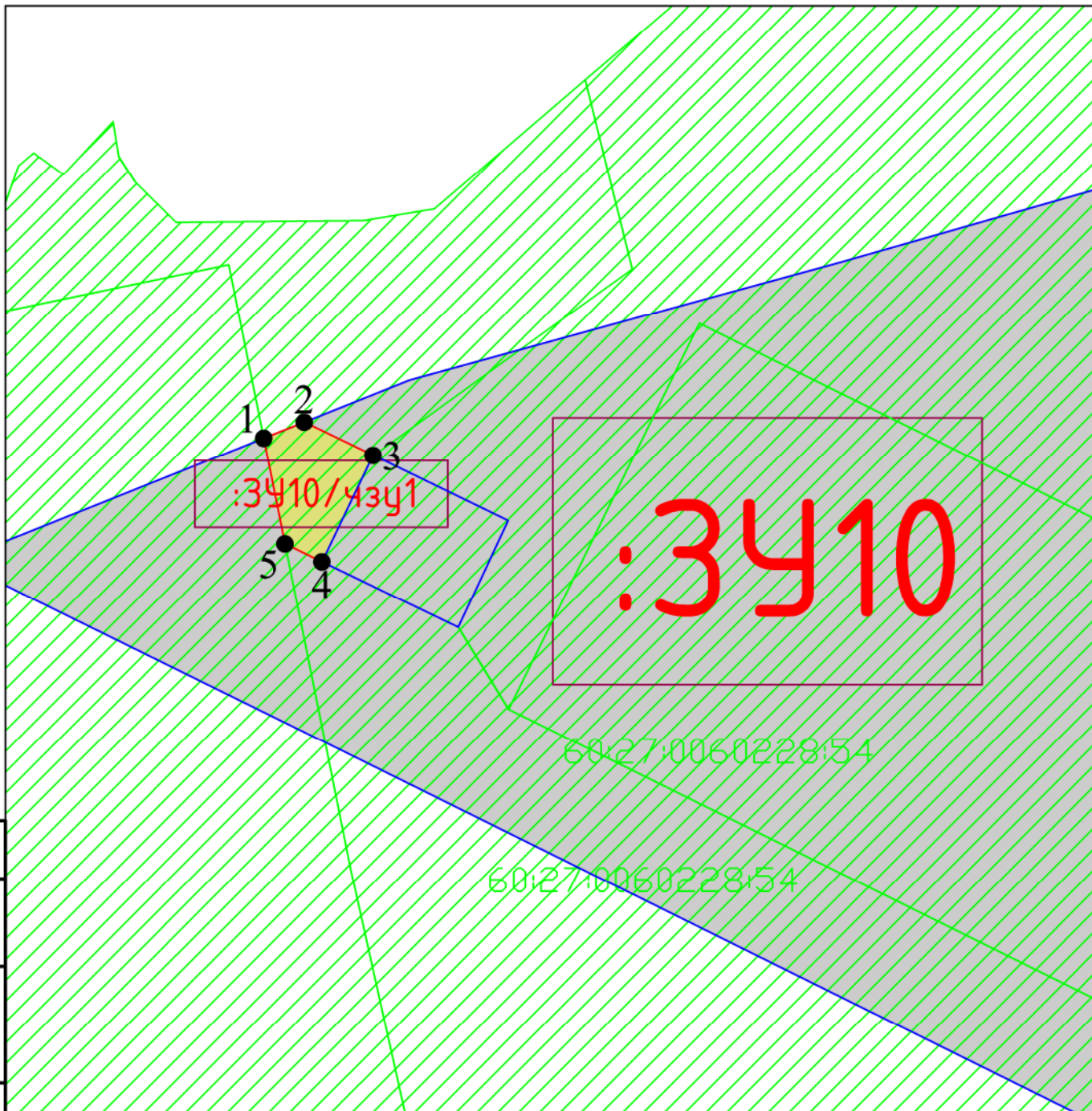
ГИП Назаров А.В.
Выполнил Семенов С.Ю.

Проект межевания территории

| | | |
|--------|------|--------|
| Стадия | Лист | Листов |
| П | | |

Чертеж границ образуемого земельного участка
: 3У6
Масштаб 1:1000

ООО "Гео-Сервис"



Согласовано:

Взам. инв. №

Подпись и дата

Инв. № подл.

Условные обозначения

- :ЗУ10/чзу1 — обозначение образуемой части земельного участка (сервитут);
- граница образуемого земельного участка;
- :ЗУ10 — обозначение образуемого земельного участка;
- 1 — обозначение характерной точки границы образуемого земельного участка;
- 60:27:0050105:39 — обозначение перераспределяемых земельных участков и их частей

МК № 03/2022–ПМТ.1

Реализация документов по территориальному планированию, планировке территории (разработка проекта межевания территории в границах улицы Гуцина, Гдовская, Северная, Иппогромная, А. Матросова в городе Пскове)

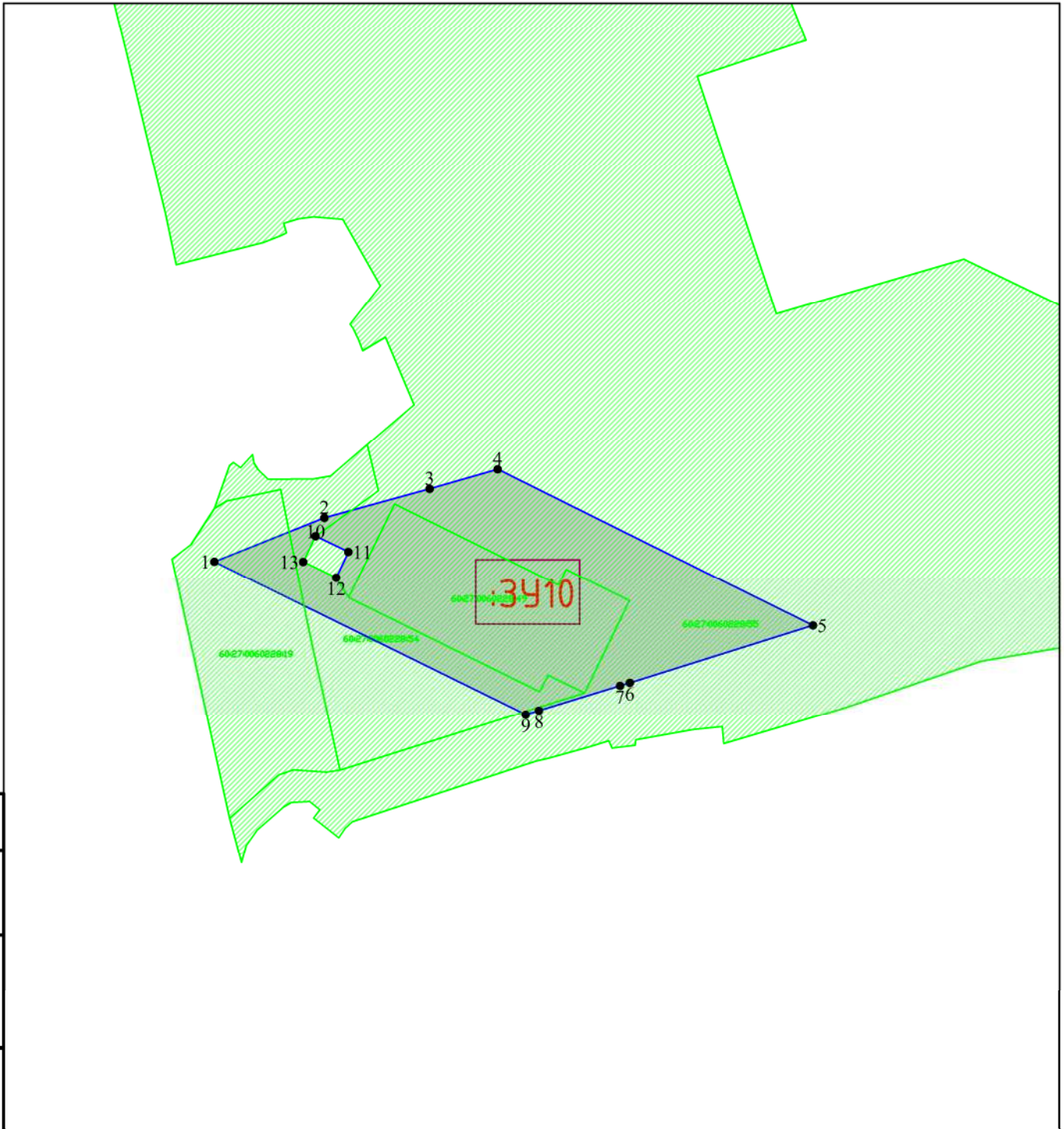
| Изм. | Кол.уч. | Лист | № док | Подп. | Дата |
|----------|---------|--------------|-------|-------|------|
| ГИП | | Назаров А.В. | | | |
| Выполнил | | Семенов С.Ю. | | | |

Проект межевания территории

| Стадия | Лист | Листов |
|--------|------|--------|
| П | | |

Чертеж границ образуемых частей земельного участка (сервитут)
:ЗУ10/чзу
Масштаб 1:250

ООО "Гео-Сервис"



Согласовано:

Взам. инв. №

Подпись и дата

Инв. № подл.

Условные обозначения

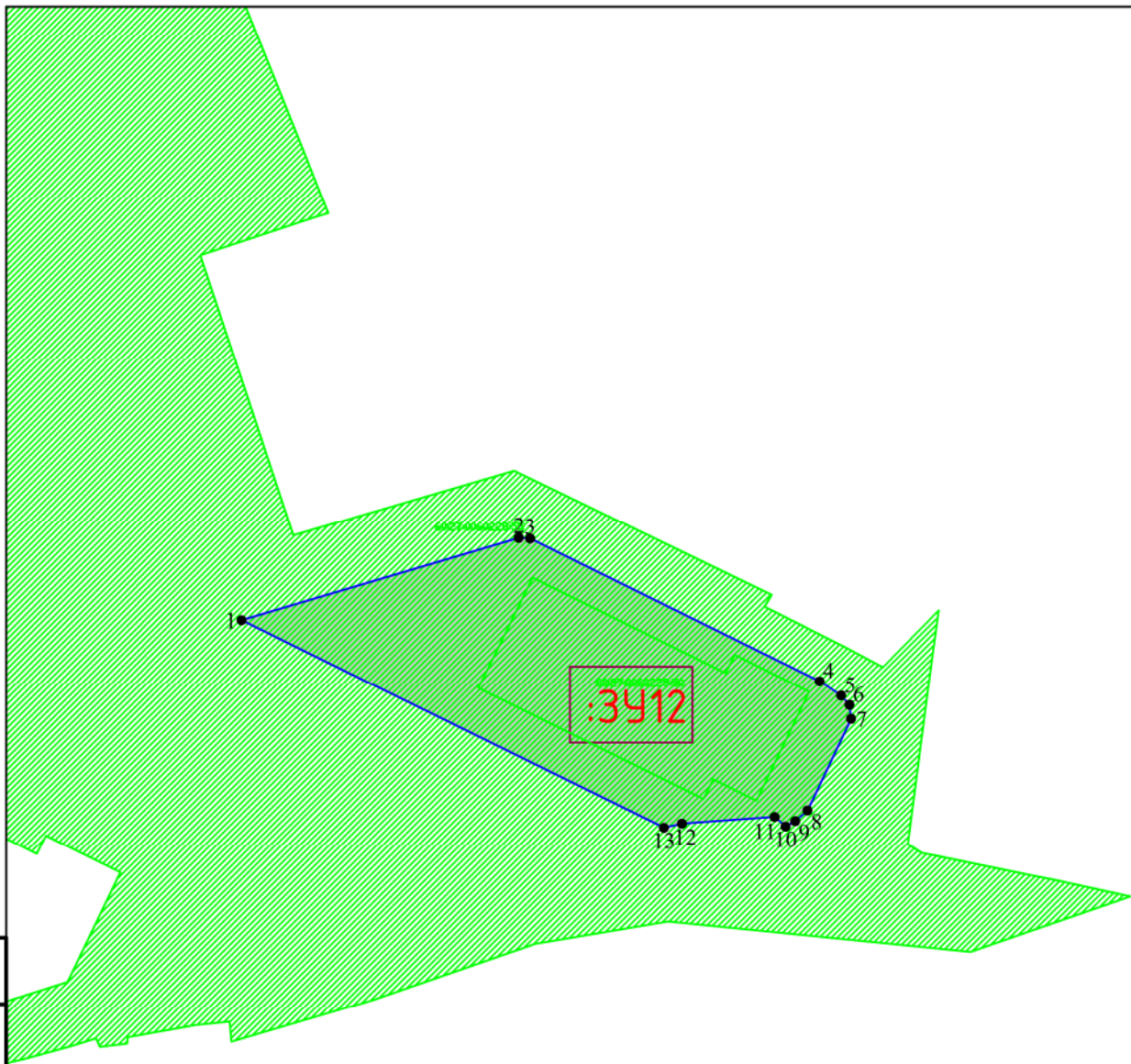
- граница образуемого земельного участка;
- :ЗУ10 — обозначение образуемого земельного участка;
- 1 — обозначение характерной точки границы образуемого земельного участка;
- 6027005010539 — обозначение перераспределяемых земельных участков и их частей

МК № 03/2022–ПМТ.1

Реализация документов по территориальному планированию, планировке территории (разработка проекта межевания территории в границах улицы Гущина, Гдовская, Северная, Ипподромная, А. Матросова в городе Пскове)

| Изм. | Кол.уч. | Лист | № док | Подп. | Дата |
|----------|---------|------|--------------|-------|------|
| ГИП | | | Назаров А.В. | | |
| Выполнил | | | Семенов С.Ю. | | |

| | | | |
|---|--------|------|------------------|
| Проект межевания территории | Стадия | Лист | Листов |
| | П | | |
| Чертеж границ образуемого земельного участка :ЗУ10 Масштаб 1:1000 | | | ООО "Гео-Сервис" |



Согласовано:

Взам. инв. №

Подпись и дата

Инв. № подл.

Условные обозначения

- граница образуемого земельного участка;
- :ЗУ12 — обозначение образуемого земельного участка;
- 1 — обозначение характерной точки границы образуемого земельного участка;
- 6027005010539 — обозначение перераспределяемых земельных участков и их частей

МК № 03/2022–ПМТ.1

Реализация документов по территориальному планированию, планировке территории (разработка проекта межевания территории в границах улицы Гуцина, Гдовская, Северная, Иппогромная, А. Матросова в городе Пскове)

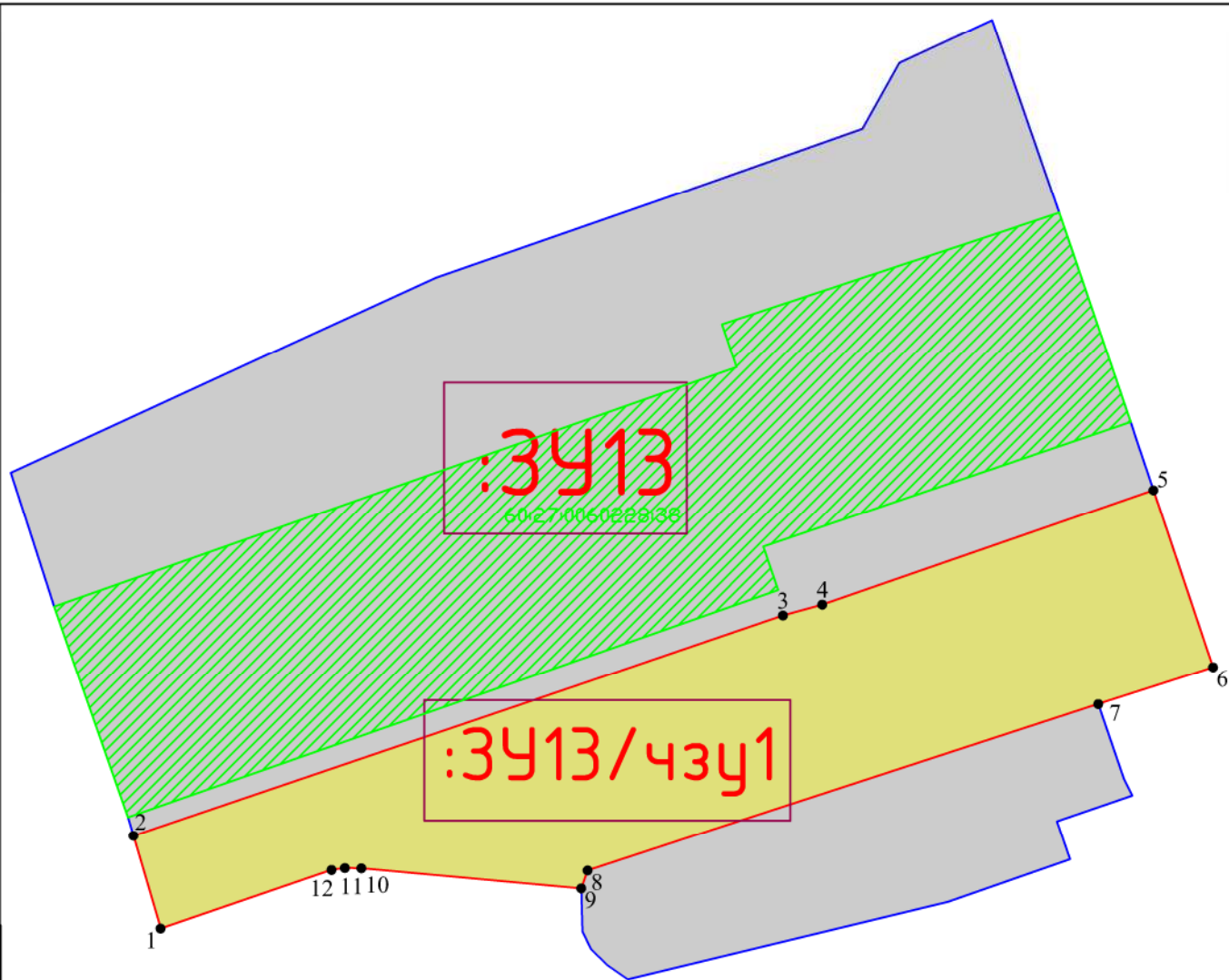
| Изм. | Кол.уч. | Лист | № док | Подп. | Дата |
|----------|---------|--------------|-------|-------|------|
| ГИП | | Назаров А.В. | | | |
| Выполнил | | Семенов С.Ю. | | | |

Проект межевания территории

| Стадия | Лист | Листов |
|--------|------|--------|
| П | | |

Чертеж границ образуемого земельного участка
:ЗУ12
Масштаб 1:1000

ООО "Гео-Сервис"



Согласовано:

Взам. инв. №

Подпись и дата

Инв. № подл.

Условные обозначения

- :ЗУ13/чзу1 — обозначение образуемой части земельного участка (сервитут);
- граница образуемого земельного участка;
- :ЗУ13 — обозначение образуемого земельного участка;
- 1 — обозначение характерной точки границы образуемого земельного участка;
- 6027005010539 — обозначение перераспределяемых земельных участков и их частей

МК № 03/2022–ПМТ.1

Реализация документов по территориальному планированию, планировке территории (разработка проекта межевания территории в границах улицы Гуцина, Гдовская, Северная, Иппогромная, А. Матросова в городе Пскове)

| Изм. | Кол.уч. | Лист | № док | Подп. | Дата |
|----------|---------|--------------|-------|--------------------|------|
| ГИП | | Назаров А.В. | | <i>[Signature]</i> | |
| Выполнил | | Семенов С.Ю. | | <i>[Signature]</i> | |

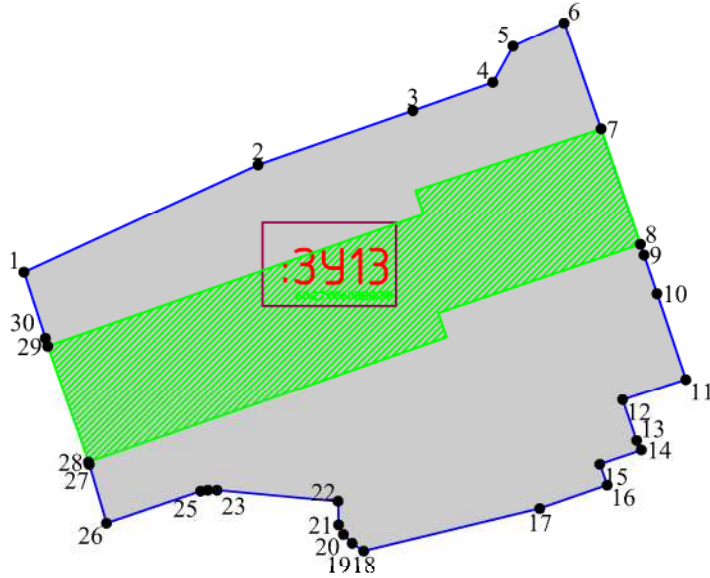
| | | | | | |
|-----|--------------|--------------------|--|--|--|
| ГИА | Семенов С.Ю. | <i>[Signature]</i> | | | |
|-----|--------------|--------------------|--|--|--|

Проект межевания территории

| Стадия | Лист | Листов |
|--------|------|--------|
| П | | |

Чертеж границ образуемых частей земельного участка (сервитут)
:ЗУ13/чзу
Масштаб 1:500

ООО "Гео-Сервис"



Согласовано:

Взам. инв. №

Подпись и дата

Инв. № подл.

Условные обозначения

- граница образуемого земельного участка;
- ЗУ13 — обозначение образуемого земельного участка;
- 1 — обозначение характерной точки границы образуемого земельного участка;
- 6027005010539 — обозначение перераспределяемых земельных участков и их частей

МК № 03/2022–ПМТ.1

Реализация документов по территориальному планированию, планировке территории (разработка проекта межевания территории в границах улицы Гущина, Гдовская, Северная, Иппогромная, А. Матросова в городе Пскове)

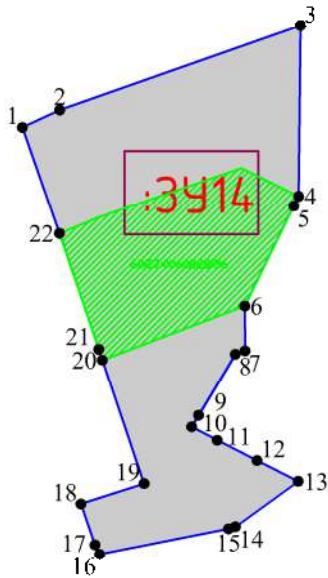
| Изм. | Кол.уч. | Лист | № док | Подп. | Дата |
|----------|---------|--------------|-------|--------------------|------|
| ГИП | | Назаров А.В. | | <i>[Signature]</i> | |
| Выполнил | | Семенов С.Ю. | | <i>[Signature]</i> | |

Проект межевания территории

| Стадия | Лист | Листов |
|--------|------|--------|
| П | | |

Чертеж границ образуемого земельного участка
: ЗУ13
Масштаб 1:1000

ООО "Гео-Сервис"



Согласовано:

Взам. инв. №

Подпись и дата

Инв. № подл.

Условные обозначения

- граница образуемого земельного участка;
- :ЗУ14 — обозначение образуемого земельного участка;
- 1 — обозначение характерной точки границы образуемого земельного участка;
- 60:27:0050105:39 — обозначение перераспределяемых земельных участков и их частей

МК № 03/2022–ПМТ.1

Реализация документов по территориальному планированию, планировке территории (разработка проекта межевания территории в границах улицы Гущина, Гдовская, Северная, Иппогромная, А. Матросова в городе Пскове)

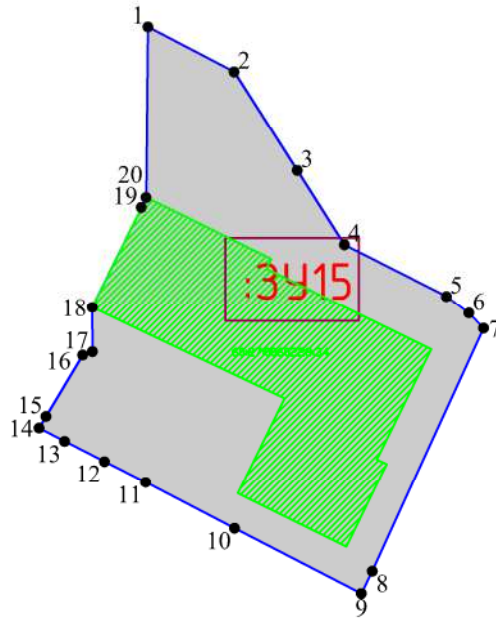
| Изм. | Кол.уч. | Лист | № док | Подп. | Дата |
|----------|---------|--------------|-------|--------------------|------|
| ГИП | | Назаров А.В. | | <i>[Signature]</i> | |
| Выполнил | | Семенов С.Ю. | | <i>[Signature]</i> | |

Проект межевания территории

| Стадия | Лист | Листов |
|--------|------|--------|
| П | | |

Чертеж границ образуемого земельного участка
:ЗУ14
Масштаб 1:1000

ООО "Гео-Сервис"



Согласовано:

Взам. инв. №

Подпись и дата

Инв. № подл.

Условные обозначения

- граница образуемого земельного участка;
- :ЗУ15 — обозначение образуемого земельного участка;
- 1 — обозначение характерной точки границы образуемого земельного участка;
- 60:07:0050105:39 — обозначение перераспределяемых земельных участков и их частей

МК № 03/2022–ПМТ.1

Реализация документов по территориальному планированию, планировке территории (разработка проекта межевания территории в границах улицы Гущина, Гдовская, Северная, Иппогромная, А. Матросова в городе Пскове)

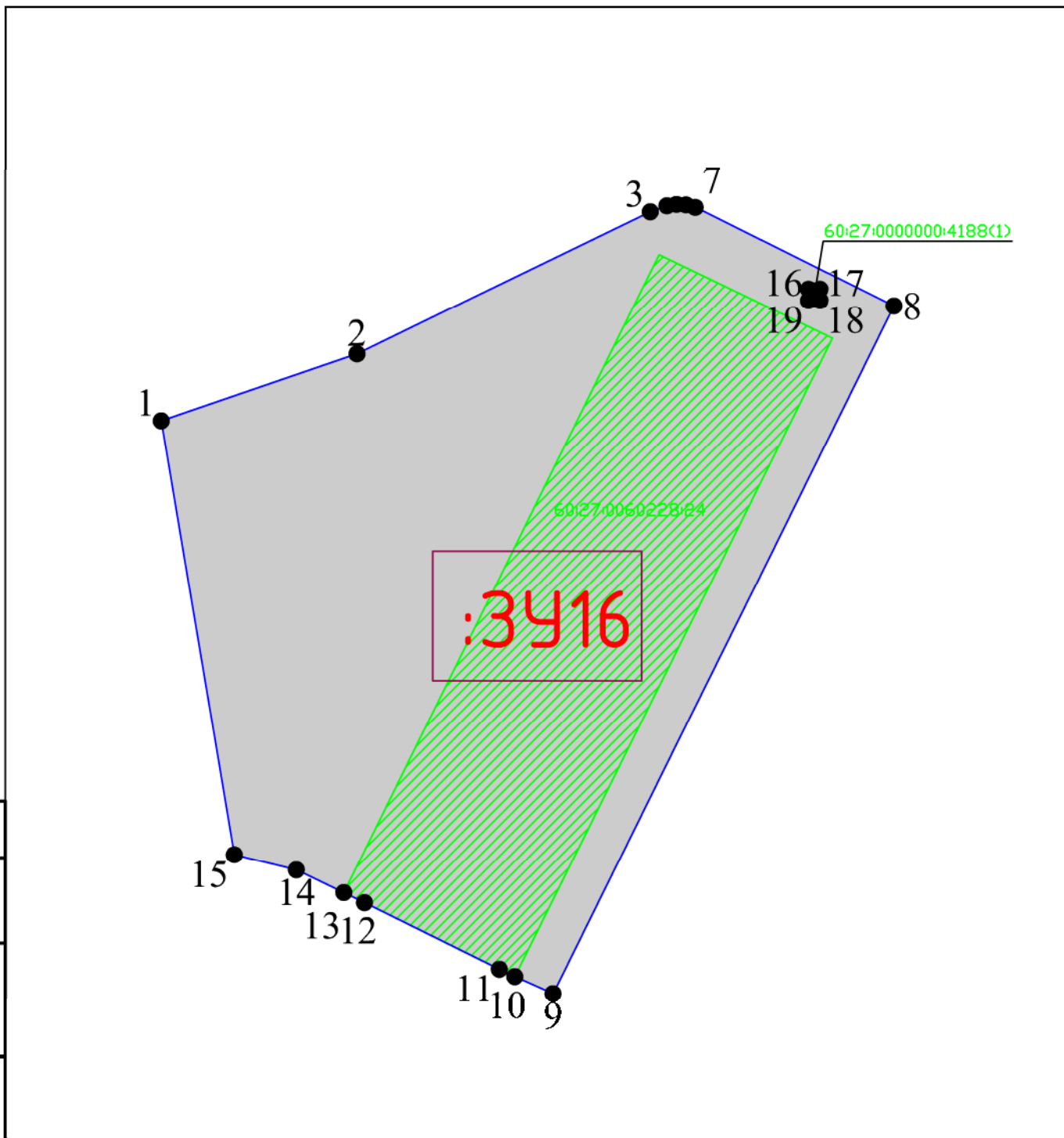
| Изм. | Кол.уч. | Лист | № док | Подп. | Дата |
|----------|---------|------|--------------|-------|------|
| ГИП | | | Назаров А.В. | | |
| Выполнил | | | Семенов С.Ю. | | |

Проект межевания территории

| Стадия | Лист | Листов |
|--------|------|--------|
| П | | |

Чертеж границ образуемого земельного участка
:ЗУ15
Масштаб 1:1000

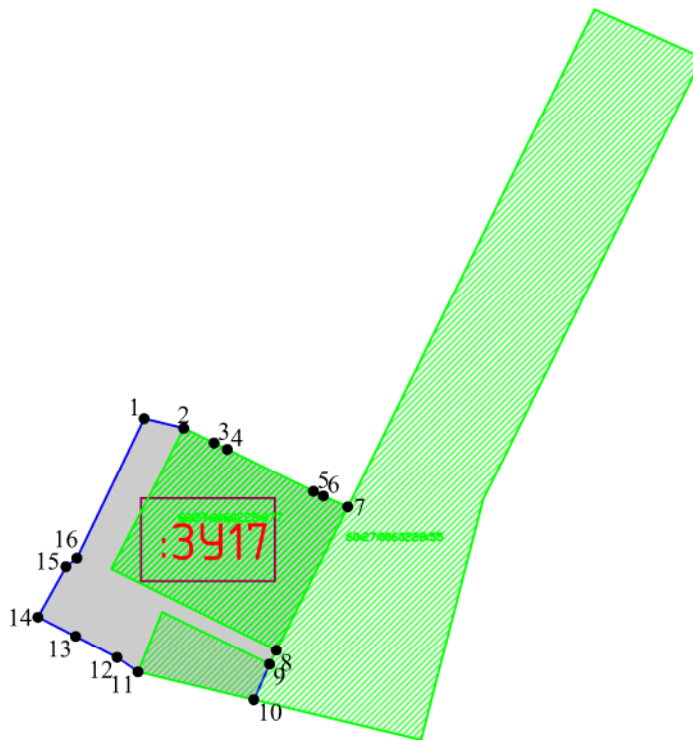
ООО "Гео-Сервис"



| | | | | | |
|----------------|--|--|--|--|--|
| Согласовано: | | | | | |
| | | | | | |
| Взам. инв. № | | | | | |
| | | | | | |
| Подпись и дата | | | | | |
| | | | | | |
| Инв. № подл. | | | | | |
| | | | | | |

- Условные обозначения
- граница образуемого земельного участка;
 - :3У16 — обозначение образуемого земельного участка;
 - 1 — обозначение характерной точки границы образуемого земельного участка;
 - 60:27:0050105:39 — обозначение перераспределяемых земельных участков и их частей

| | | | | | |
|--|---------|--------------|-------|------------------|------|
| МК № 03/2022–ПМТ.1 | | | | | |
| Реализация документов по территориальному планированию, планировке территории (разработка проекта межевания территории в границах улицы Гущина, Гдовская, Северная, Иппогромная, А. Матросова в городе Пскове) | | | | | |
| Изм. | Кол.уч. | Лист | № док | Подп. | Дата |
| ГИП | | Назаров А.В. | | | |
| Выполнил | | Семенов С.Ю. | | | |
| Проект межевания территории | | | | Стадия | Лист |
| | | | | П | |
| Чертеж границ образуемого земельного участка :3У16 Масштаб 1:500 | | | | ООО "Гео-Сервис" | |



Согласовано:

Взам. инв. №

Подпись и дата

Инв. № подл.

Условные обозначения

- граница образуемого земельного участка;
- :3У17 — обозначение образуемого земельного участка;
- 1 — обозначение характерной точки границы образуемого земельного участка;
- 60:07:0050105:39 — обозначение перераспределяемых земельных участков и их частей

МК № 03/2022–ПМТ.1

Реализация документов по территориальному планированию, планировке территории (разработка проекта межевания территории в границах улицы Гущина, Гдовская, Северная, Иппогромная, А. Матросова в городе Пскове)

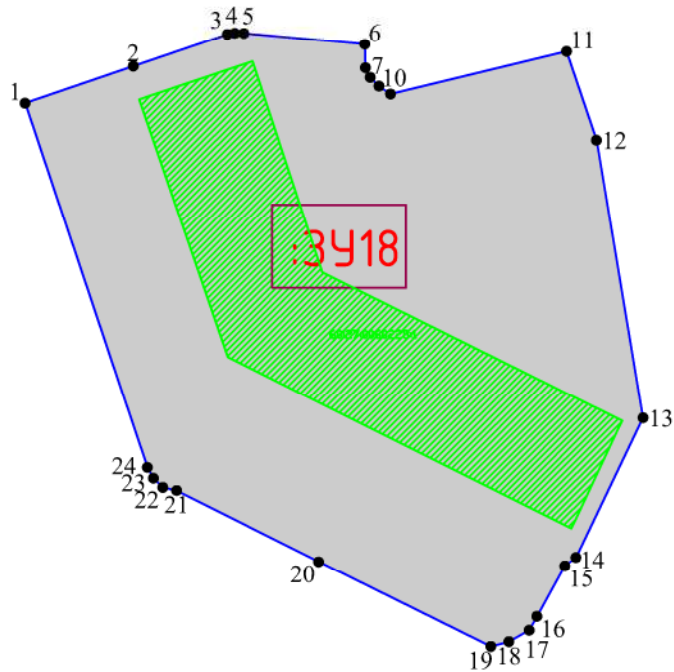
| Изм. | Кол.уч. | Лист | № док | Подп. | Дата |
|----------|---------|--------------|-------|-------|------|
| ГИП | | Назаров А.В. | | | |
| Выполнил | | Семенов С.Ю. | | | |

Проект межевания территории

| Стадия | Лист | Листов |
|--------|------|--------|
| П | | |

Чертеж границ образуемого земельного участка
: 3У17
Масштаб 1:1000

ООО "Гео-Сервис"



Согласовано:

Взам. инв. №

Подпись и дата

Инв. № подл.

Условные обозначения

- граница образуемого земельного участка;
- :3У18 — обозначение образуемого земельного участка;
- 1 — обозначение характерной точки границы образуемого земельного участка;
- обозначение перераспределяемых земельных участков и их частей

МК № 03/2022–ПМТ.1

Реализация документов по территориальному планированию, планировке территории (разработка проекта межевания территории в границах улицы Гущина, Гдовская, Северная, Иппогромная, А. Матросова в городе Пскове)

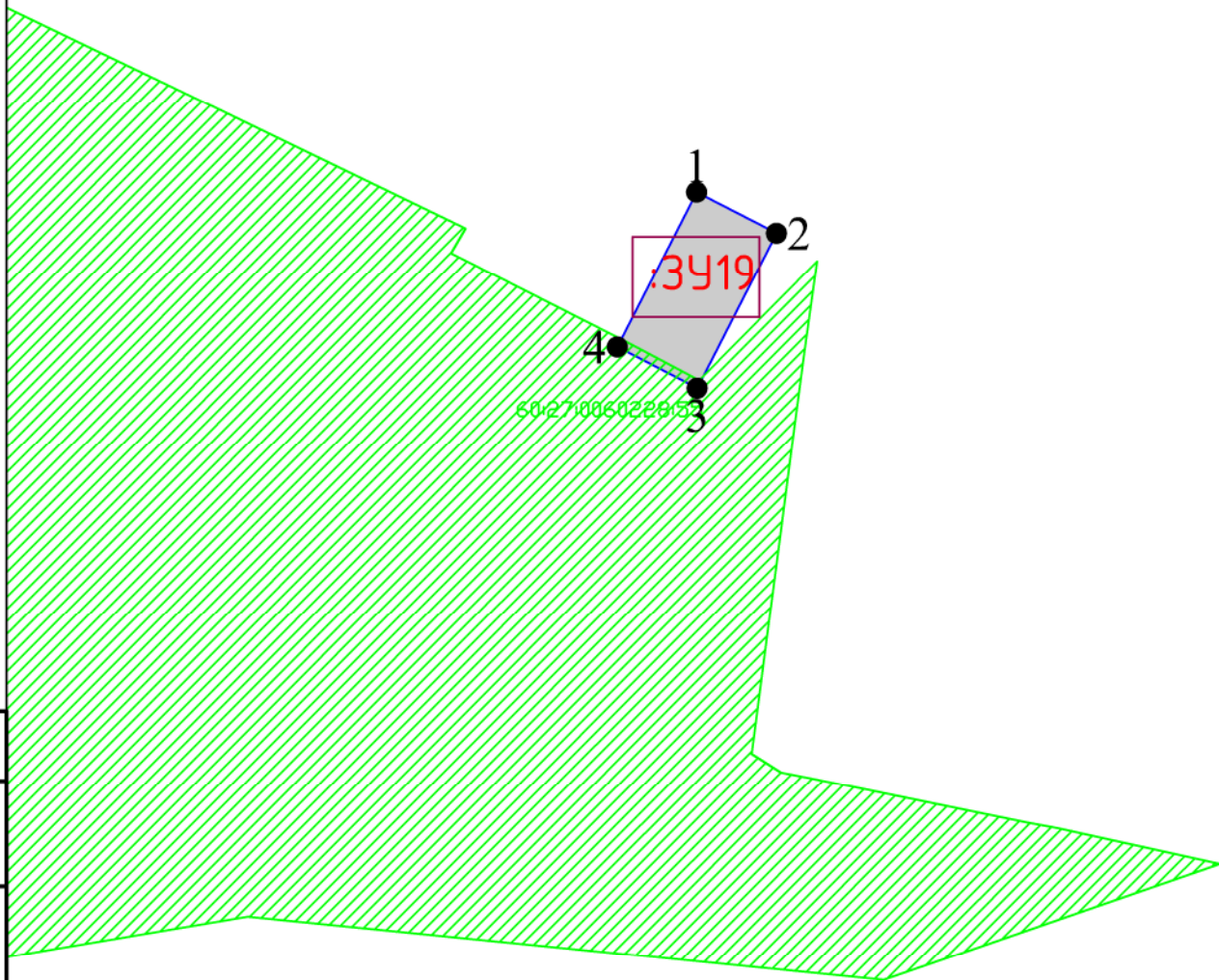
| Изм. | Кол.уч. | Лист | № док | Подп. | Дата |
|----------|---------|------|--------------|-------|------|
| ГИП | | | Назаров А.В. | | |
| Выполнил | | | Семенов С.Ю. | | |

Проект межевания территории

| Стадия | Лист | Листов |
|--------|------|--------|
| П | | |





Чертеж границ образуемого земельного участка
: 3У18
Масштаб 1:1000



ООО "Гео-Сервис"

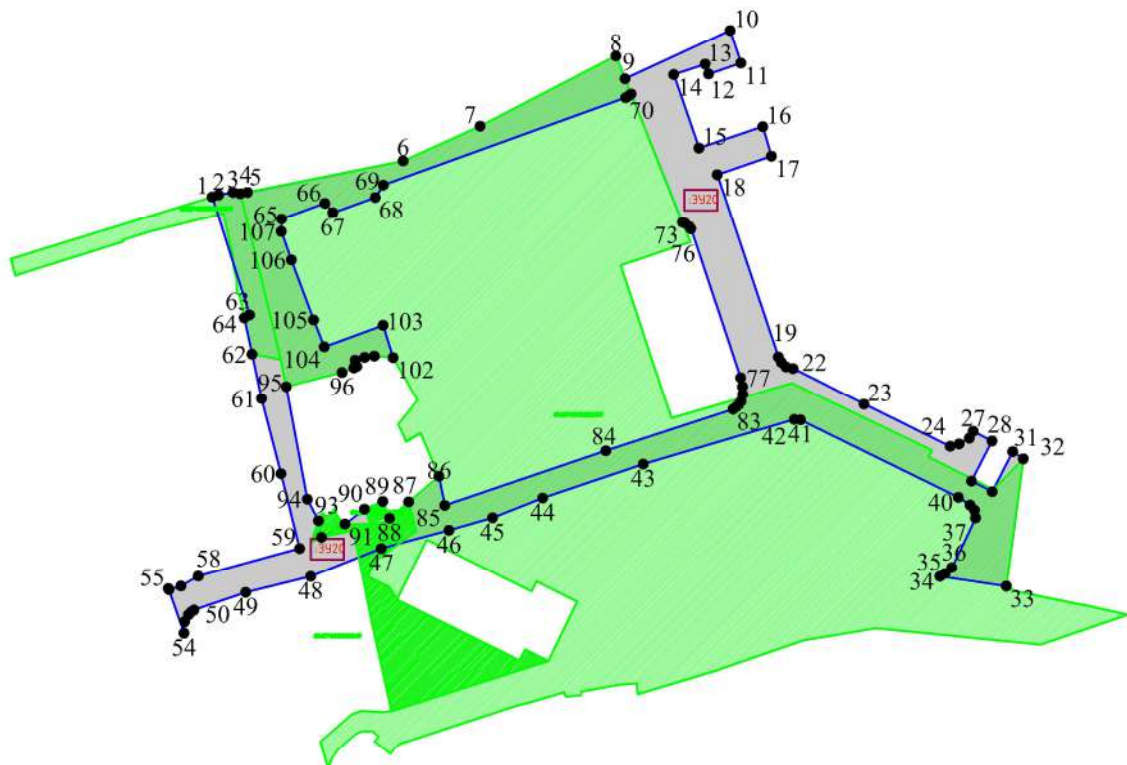


| | | | | | |
|----------------|--|--|--|--|--|
| Согласовано: | | | | | |
| | | | | | |
| Взам. инв. № | | | | | |
| | | | | | |
| Подпись и дата | | | | | |
| | | | | | |
| Инв. № подл. | | | | | |
| | | | | | |

Условные обозначения

-  — граница образуемого земельного участка;
-  — обозначение образуемого земельного участка;
-  — обозначение характерной точки границы образуемого земельного участка;
-  — обозначение перераспределяемых земельных участков и их частей

| | | | | | | | | | |
|----------|---------|--------------|-------|---|------|--|------------------|------|--------|
| | | | | | | МК № 03/2022–ПМТ.1 | | | |
| | | | | | | Реализация документов по территориальному планированию, планировке территории (разработка проекта межевания территории в границах улицы Гущина, Гдовская, Северная, Иппогромная, А. Матросова в городе Пскове) | | | |
| Изм. | Кол.уч. | Лист | № док | Подп. | Дата | Проект межевания территории | Стадия | Лист | Листов |
| ГИП | | Назаров А.В. | |  | | | П | | |
| Выполнил | | Семенов С.Ю. | |  | | Чертеж границ образуемого земельного участка : ЗУ19 Масштаб 1:500 | ООО "Гео-Сервис" | | |
| | | | | | | | | | |



Согласовано:

Взам. инв. №

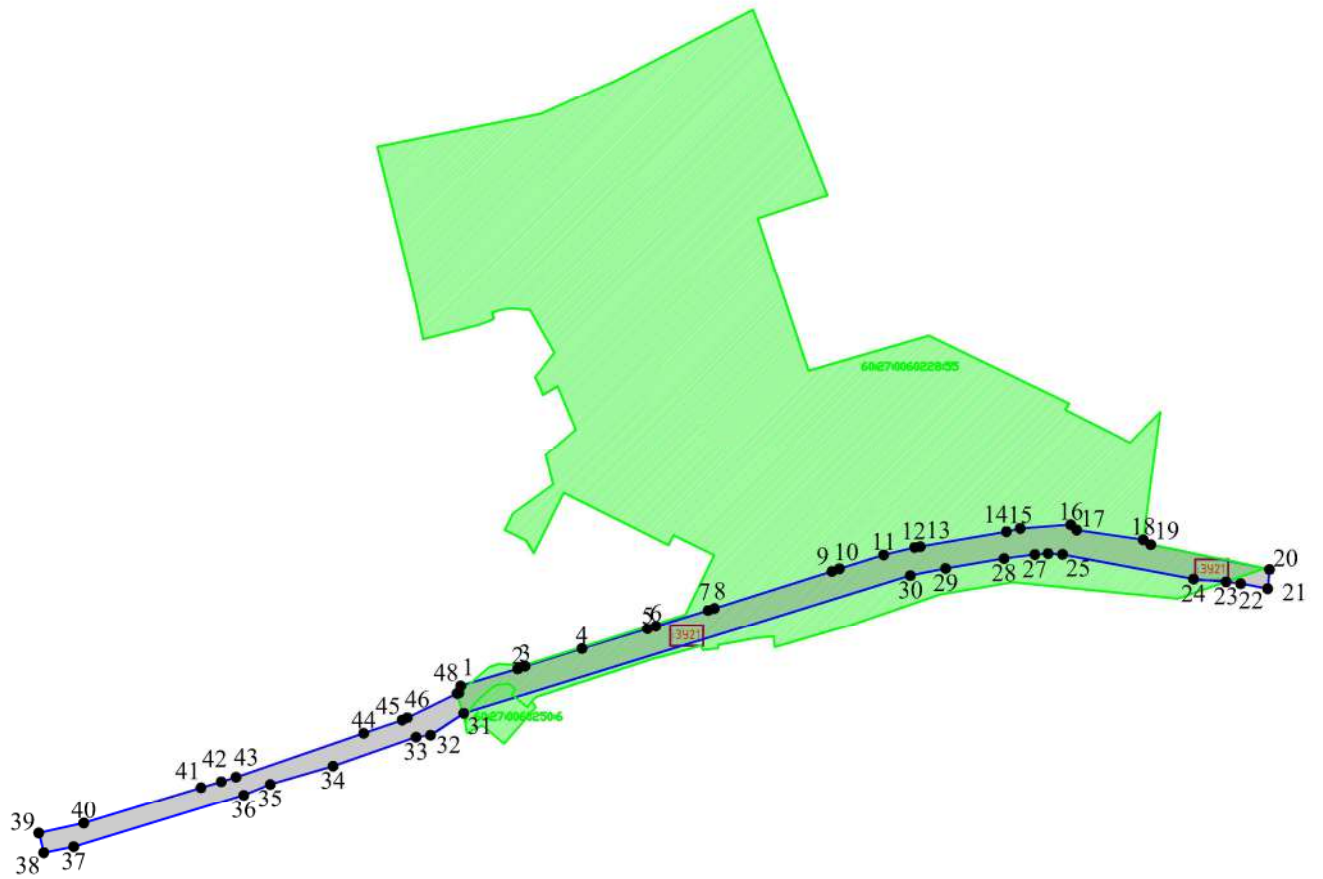
Подпись и дата

Инв. № подл.

Условные обозначения

- граница образуемого земельного участка;
- :ЗУ20 — обозначение образуемого земельного участка;
- 1 — обозначение характерной точки границы образуемого земельного участка;
- 6027005010539 — обозначение перераспределяемых земельных участков и их частей

| | | | | | | | | | | |
|----------|---------|--------------|-------|-------|--|--|--|------------------|------|--------|
| | | | | | МК № 03/2022–ПМТ.1 | | | | | |
| | | | | | Реализация документов по территориальному планированию, планировке территории (разработка проекта межевания территории в границах улицы Гуцина, Гдовская, Северная, Иппогромная, А. Матросова в городе Пскове) | | | | | |
| Изм. | Кол.уч. | Лист | № док | Подс. | Дата | Проект межевания территории | | Стадия | Лист | Листов |
| ГИП | | Назаров А.В. | | | | | | П | | |
| Выполнил | | Семенов С.Ю. | | | | Чертеж границ образуемого земельного участка : ЗУ20 Масштаб 1:2000 | | ООО "Гео-Сервис" | | |



Согласовано:

Взам. инв. №

Подпись и дата

Инв. № подл.

Условные обозначения

- граница образуемого земельного участка;
- :3У21 — обозначение образуемого земельного участка;
- 1 — обозначение характерной точки границы образуемого земельного участка;
- 60270050105339 — обозначение перераспределяемых земельных участков и их частей

МК № 03/2022–ПМТ.1

Реализация документов по территориальному планированию, планировке территории (разработка проекта межевания территории в границах улицы Гущина, Гдовская, Северная, Ипподромная, А. Матросова в городе Пскове)

| Изм. | Кол.уч. | Лист | № док | Подп. | Дата |
|----------|---------|--------------|-------|-------|------|
| ГИП | | Назаров А.В. | | | |
| Выполнил | | Семенов С.Ю. | | | |

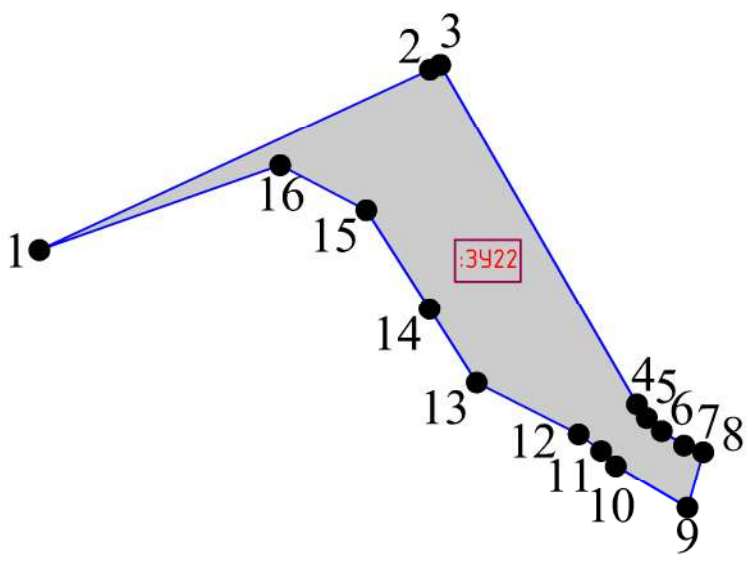
| Изм. | Кол.уч. | Лист | № док | Подп. | Дата |
|------|---------|------|-------|-------|------|
| | | | | | |

Проект межевания территории

| Стадия | Лист | Листов |
|--------|------|--------|
| П | | |

Чертеж границ образуемого земельного участка
: 3У21
Масштаб 1: 2000

ООО "Гео-Сервис"



| | |
|--------------|--|
| Согласовано: | |
| | |
| | |
| | |

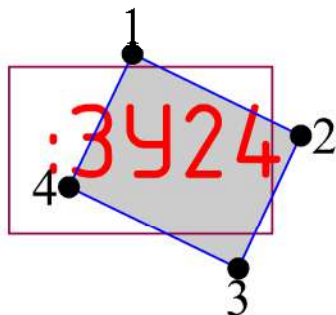
| | |
|--------------|--|
| Взам. инв. № | |
|--------------|--|

| | |
|----------------|--|
| Подпись и дата | |
|----------------|--|

| | |
|--------------|--|
| Инв. № подл. | |
|--------------|--|

- Условные обозначения
- граница образуемого земельного участка;
 - :3У22 — обозначение образуемого земельного участка;
 - 1 — обозначение характерной точки границы образуемого земельного участка;
 - 60:07:0050105:39 — обозначение перераспределяемых земельных участков и их частей

| | | | | | |
|--|---------|--------------|-------|------------------|------|
| МК № 03/2022–ПМТ.1 | | | | | |
| Реализация документов по территориальному планированию, планировке территории (разработка проекта межевания территории в границах улицы Гущина, Гдовская, Северная, Иппогромная, А. Матросова в городе Пскове) | | | | | |
| Изм. | Кол.уч. | Лист | № док | Подп. | Дата |
| ГИП | | Назаров А.В. | | | |
| Выполнил | | Семенов С.Ю. | | | |
| Проект межевания территории | | | | Стадия | Лист |
| | | | | П | |
| Чертеж границ образуемого земельного участка : 3У22 Масштаб 1:1000 | | | | ООО "Гео-Сервис" | |




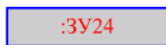


Согласовано:

Взам. инв. №

Подпись и дата



Инв. № подл.

Условные обозначения

-  — граница образуемого земельного участка;
-  — обозначение образуемого земельного участка;
-  — обозначение характерной точки границы образуемого земельного участка;
-  — обозначение перераспределяемых земельных участков и их частей

МК № 03/2022–ПМТ.1

Реализация документов по территориальному планированию, планировке территории (разработка проекта межевания территории в границах улицы Гущина, Гдовская, Северная, Иппогромная, А. Матросова в городе Пскове)

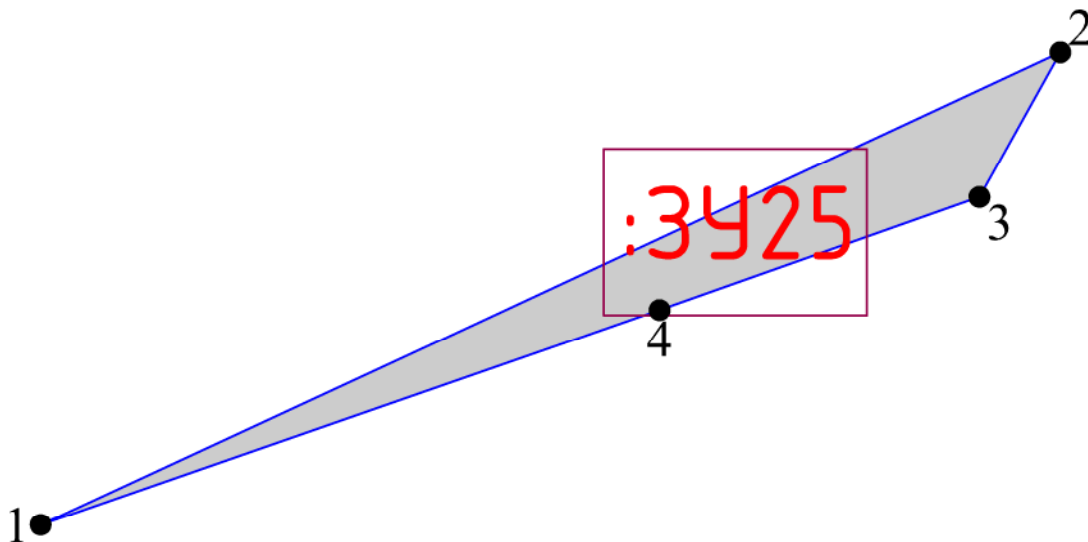
| Изм. | Кол.уч. | Лист | № док | Подп. | Дата |
|----------|---------|------|--------------|---|------|
| ГИП | | | Назаров А.В. |  | |
| Выполнил | | | Семенов С.Ю. |  | |

Проект межевания территории

| Стадия | Лист | Листов |
|--------|------|--------|
| П | | |

Чертеж границ образуемого земельного участка
:3У24
Масштаб 1:250

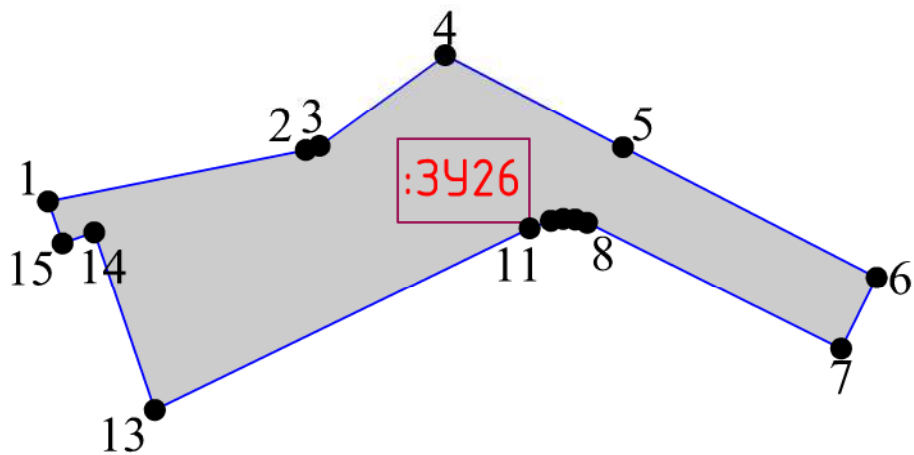
ООО "Гео-Сервис"



| | | | | | |
|----------------|--|--|--|--|--|
| Согласовано: | | | | | |
| | | | | | |
| Взам. инв. № | | | | | |
| | | | | | |
| Подпись и дата | | | | | |
| | | | | | |
| Инв. № подл. | | | | | |
| | | | | | |

- Условные обозначения
- граница образуемого земельного участка;
 - обозначение образуемого земельного участка;
 - обозначение характерной точки границы образуемого земельного участка;
 - обозначение перераспределяемых земельных участков и их частей

| | | | | | | | | | |
|----------|---------|--------------|-------|-------|------|--|------------------|------|--------|
| | | | | | | МК № 03/2022–ПМТ.1 | | | |
| | | | | | | Реализация документов по территориальному планированию, планировке территории (разработка проекта межевания территории в границах улицы Гущина, Гдовская, Северная, Иппогромная, А. Матросова в городе Пскове) | | | |
| Изм. | Кол.уч. | Лист | № док | Подп. | Дата | Проект межевания территории | Стадия | Лист | Листов |
| ГИП | | Назаров А.В. | | | | | П | | |
| Выполнил | | Семенов С.Ю. | | | | Чертеж границ образуемого земельного участка : 3У25 Масштаб 1:250 | ООО "Гео-Сервис" | | |
| | | | | | | | | | |



Согласовано:

Взам. инв. №

Подпись и дата

Инв. № подл.

Условные обозначения

- граница образуемого земельного участка;
- :3У26 — обозначение образуемого земельного участка;
- 1 — обозначение характерной точки границы образуемого земельного участка;
- 6027/0050105/39 — обозначение перераспределяемых земельных участков и их частей

МК № 03/2022–ПМТ.1

Реализация документов по территориальному планированию, планировке территории (разработка проекта межевания территории в границах улицы Гущина, Гдовская, Северная, Иппогромная, А. Матросова в городе Пскове)

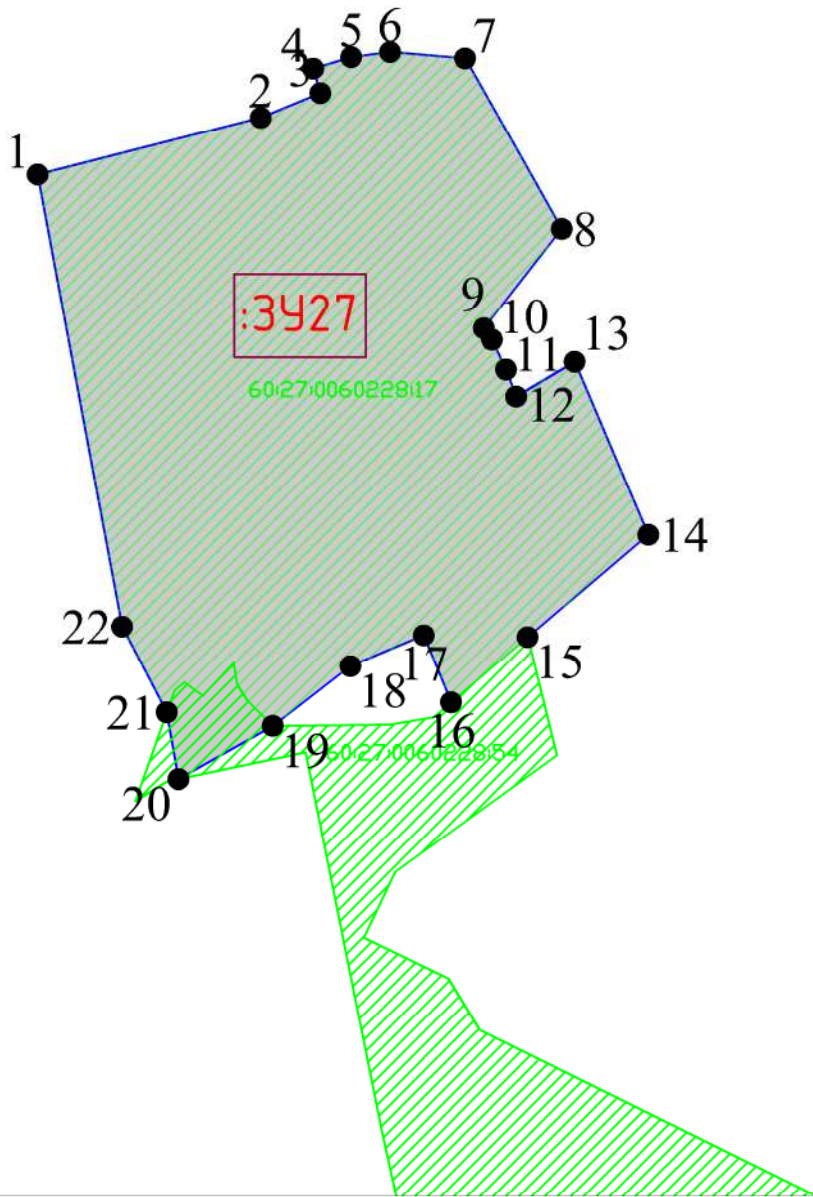
| Изм. | Кол.уч. | Лист | № док | Подп. | Дата |
|----------|---------|--------------|-------|-------|------|
| ГИП | | Назаров А.В. | | | |
| Выполнил | | Семенов С.Ю. | | | |

Проект межевания территории

| Стадия | Лист | Листов |
|--------|------|--------|
| П | | |

Чертеж границ образуемого земельного участка
: 3У26
Масштаб 1:500

ООО "Гео-Сервис"



Условные обозначения

- граница образуемого земельного участка;
- обозначение образуемого земельного участка;
- обозначение характерной точки границы образуемого земельного участка;
- обозначение перераспределяемых земельных участков и их частей

| | |
|----------------|--|
| Согласовано: | |
| Взам. инв. № | |
| Подпись и дата | |
| Инв. № подл. | |

МК № 03/2022–ПМТ.1

Реализация документов по территориальному планированию, планировке территории (разработка проекта межевания территории в границах улицы Гущина, Гдовская, Северная, Иппогромная, А. Матросова в городе Пскове)

| Изм. | Кол.уч. | Лист | № док | Подп. | Дата |
|----------|---------|------|--------------|-------|------|
| | | | | | |
| ГИП | | | Назаров А.В. | | |
| Выполнил | | | Семенов С.Ю. | | |

Проект межевания территории

| Стадия | Лист | Листов |
|--------|------|--------|
| П | | |

Чертеж границ образуемого земельного участка
:3У27
Масштаб 1:500

ООО "Гео-Сервис"

4. Сведения о границах территории, в отношении которой утвержден проект межевания.

| № | X | Y |
|----|-----------|------------|
| 1 | 501707,08 | 1272520,78 |
| 2 | 501709,93 | 1272533,13 |
| 3 | 501725,11 | 1272587,82 |
| 4 | 501747,95 | 1272674,93 |
| 5 | 501757,83 | 1272699,54 |
| 6 | 501765,99 | 1272716,63 |
| 7 | 501861,77 | 1272903,50 |
| 8 | 501846,45 | 1272912,70 |
| 9 | 501841,35 | 1272915,23 |
| 10 | 501794,89 | 1272942,08 |
| 11 | 501793,02 | 1272943,42 |
| 12 | 501791,22 | 1272945,47 |
| 13 | 501789,27 | 1272948,49 |
| 14 | 501788,34 | 1272951,11 |
| 15 | 501764,70 | 1272944,44 |
| 16 | 501746,67 | 1272938,74 |
| 17 | 501686,46 | 1272908,82 |
| 18 | 501653,58 | 1272900,34 |
| 19 | 501637,51 | 1272896,53 |
| 20 | 501619,92 | 1272891,56 |
| 21 | 501614,72 | 1272891,12 |
| 22 | 501614,73 | 1272891,07 |
| 23 | 501616,59 | 1272879,63 |
| 24 | 501617,33 | 1272870,84 |
| 25 | 501624,01 | 1272835,10 |
| 26 | 501624,25 | 1272831,15 |
| 27 | 501623,99 | 1272827,54 |
| 28 | 501622,90 | 1272819,15 |
| 29 | 501622,18 | 1272814,84 |
| 30 | 501620,87 | 1272807,07 |
| 31 | 501618,26 | 1272793,57 |
| 32 | 501610,14 | 1272767,03 |
| 33 | 501586,34 | 1272690,24 |
| 34 | 501580,59 | 1272671,72 |

| | | |
|----|-----------|------------|
| 35 | 501574,62 | 1272662,66 |
| 36 | 501574,08 | 1272658,70 |
| 37 | 501572,79 | 1272654,44 |
| 38 | 501566,16 | 1272636,05 |
| 39 | 501564,58 | 1272630,48 |
| 40 | 501561,16 | 1272618,93 |
| 41 | 501558,17 | 1272611,70 |
| 42 | 501547,69 | 1272577,21 |
| 43 | 501544,06 | 1272565,29 |
| 44 | 501542,43 | 1272557,12 |
| 45 | 501559,58 | 1272552,77 |
| 46 | 501593,34 | 1272547,69 |
| 47 | 501689,05 | 1272528,45 |
| 48 | 501692,28 | 1272527,50 |
| 49 | 501697,92 | 1272524,33 |

5. Каталог координат красных линий.

| № | X | Y |
|----|-----------|------------|
| 1 | 501693,34 | 1272537,51 |
| 2 | 501699,34 | 1272557,72 |
| 3 | 501704,98 | 1272556,50 |
| 4 | 501712,35 | 1272580,71 |
| 5 | 501708,44 | 1272582,34 |
| 6 | 501708,34 | 1272582,02 |
| 7 | 501697,55 | 1272584,56 |
| 8 | 501678,52 | 1272589,30 |
| 9 | 501671,67 | 1272590,48 |
| 10 | 501633,05 | 1272599,84 |
| 11 | 501613,72 | 1272604,85 |
| 12 | 501615,08 | 1272609,98 |
| 13 | 501616,84 | 1272617,22 |
| 14 | 501598,19 | 1272626,60 |
| 15 | 501594,45 | 1272628,01 |
| 16 | 501592,24 | 1272631,03 |
| 17 | 501591,54 | 1272631,98 |
| 18 | 501596,62 | 1272635,29 |
| 19 | 501590,66 | 1272643,32 |
| 20 | 501589,16 | 1272642,22 |
| 21 | 501578,73 | 1272654,90 |
| 22 | 501575,13 | 1272644,42 |
| 23 | 501563,14 | 1272609,58 |
| 24 | 501561,57 | 1272604,33 |
| 25 | 501550,49 | 1272568,04 |
| 26 | 501563,28 | 1272565,46 |
| 27 | 501565,21 | 1272564,99 |
| 28 | 501565,93 | 1272564,75 |
| 29 | 501574,33 | 1272562,87 |
| 30 | 501602,23 | 1272556,78 |
| 31 | 501617,13 | 1272553,51 |
| 32 | 501622,16 | 1272552,33 |
| 33 | 501624,83 | 1272551,42 |
| 34 | 501666,20 | 1272542,35 |
| 35 | 501717,38 | 1272585,47 |

| | | |
|----|-----------|------------|
| 36 | 501734,80 | 1272642,17 |
| 37 | 501735,52 | 1272646,11 |
| 38 | 501735,15 | 1272648,10 |
| 39 | 501744,12 | 1272692,54 |
| 40 | 501753,52 | 1272713,54 |
| 41 | 501772,62 | 1272750,60 |
| 42 | 501766,41 | 1272753,09 |
| 43 | 501838,03 | 1272908,37 |
| 44 | 501817,01 | 1272920,89 |
| 45 | 501790,79 | 1272934,12 |
| 46 | 501788,51 | 1272937,19 |
| 47 | 501786,43 | 1272939,19 |
| 48 | 501753,24 | 1272924,01 |
| 49 | 501685,40 | 1272890,36 |
| 50 | 501665,77 | 1272880,62 |
| 51 | 501653,58 | 1272900,34 |
| 52 | 501619,92 | 1272891,56 |
| 53 | 501626,66 | 1272859,18 |
| 54 | 501627,96 | 1272857,12 |
| 55 | 501630,63 | 1272838,98 |
| 56 | 501630,23 | 1272836,36 |
| 57 | 501629,10 | 1272823,61 |
| 58 | 501628,25 | 1272816,61 |
| 59 | 501624,67 | 1272797,29 |
| 60 | 501622,86 | 1272788,98 |
| 61 | 501618,39 | 1272774,23 |
| 62 | 501602,64 | 1272724,06 |
| 63 | 501585,99 | 1272669,89 |
| 64 | 501585,88 | 1272669,55 |
| 65 | 501585,83 | 1272668,86 |
| 66 | 501585,91 | 1272668,23 |
| 67 | 501586,06 | 1272667,65 |
| 68 | 501600,53 | 1272640,11 |
| 69 | 501602,80 | 1272636,76 |
| 70 | 501603,54 | 1272636,04 |
| 71 | 501604,48 | 1272635,62 |
| 72 | 501615,16 | 1272632,75 |
| 73 | 501627,29 | 1272628,47 |
| 74 | 501626,12 | 1272624,01 |
| 75 | 501626,51 | 1272622,63 |
| 76 | 501623,05 | 1272608,09 |
| 77 | 501645,49 | 1272602,81 |
| 78 | 501666,70 | 1272597,35 |
| 79 | 501687,01 | 1272592,26 |
| 80 | 501712,85 | 1272586,67 |

6. Каталог координат образуемых земельных участков.

I этап

60:27:0000000:1669:3У1

| № | X | Y |
|---|-----------|------------|
| 1 | 501712,85 | 1272586,67 |
| 2 | 501717,38 | 1272585,47 |
| 3 | 501734,26 | 1272640,41 |
| 4 | 501729,38 | 1272641,96 |
| 5 | 501724,78 | 1272623,31 |
| 6 | 501722,52 | 1272616,03 |
| 7 | 501722,04 | 1272616,18 |
| 8 | 501714,20 | 1272591,03 |

60:27:0000000:1669:3У2

| № | X | Y |
|----|-----------|------------|
| 3 | 501734,26 | 1272640,41 |
| 9 | 501734,80 | 1272642,17 |
| 10 | 501735,52 | 1272646,11 |
| 11 | 501735,15 | 1272648,10 |
| 12 | 501720,61 | 1272651,70 |
| 13 | 501691,58 | 1272658,77 |
| 14 | 501689,93 | 1272659,11 |
| 15 | 501690,81 | 1272655,08 |
| 16 | 501691,46 | 1272651,31 |
| 17 | 501698,89 | 1272649,73 |
| 18 | 501701,35 | 1272649,20 |
| 19 | 501702,16 | 1272650,62 |
| 20 | 501716,09 | 1272646,19 |
| 21 | 501717,82 | 1272646,10 |
| 22 | 501720,54 | 1272645,51 |
| 23 | 501729,76 | 1272643,49 |

| | | |
|---|-----------|------------|
| 4 | 501729,38 | 1272641,96 |
|---|-----------|------------|

60:27:0000000:1669:3Y3

| № | X | Y |
|----|-----------|------------|
| 20 | 501716,09 | 1272646,19 |
| 19 | 501702,16 | 1272650,62 |
| 18 | 501701,35 | 1272649,20 |
| 24 | 501707,68 | 1272647,83 |
| 25 | 501707,80 | 1272647,16 |
| 26 | 501711,75 | 1272647,08 |
| 27 | 501715,53 | 1272646,22 |

60:27:0060227:12:3Y1

| № | X | Y |
|----|-----------|------------|
| 1 | 501713,08 | 1272591,39 |
| 2 | 501715,10 | 1272597,69 |
| 3 | 501727,62 | 1272637,20 |
| 4 | 501729,04 | 1272642,07 |
| 5 | 501716,09 | 1272646,19 |
| 6 | 501715,53 | 1272646,22 |
| 7 | 501711,75 | 1272647,08 |
| 8 | 501707,80 | 1272647,16 |
| 9 | 501707,68 | 1272647,83 |
| 10 | 501701,35 | 1272649,20 |
| 11 | 501691,46 | 1272651,31 |
| 12 | 501682,51 | 1272623,21 |
| 13 | 501694,82 | 1272620,48 |
| 14 | 501688,90 | 1272599,10 |

60:27:0060227:12:3Y2

| № | X | Y |
|----|-----------|------------|
| 15 | 501729,76 | 1272643,49 |
| 16 | 501717,82 | 1272646,10 |
| 5 | 501716,09 | 1272646,19 |
| 4 | 501729,04 | 1272642,07 |
| 17 | 501729,38 | 1272641,96 |

60:27:0060227:12:3Y3

| № | X | Y |
|----|-----------|------------|
| 18 | 501722,52 | 1272616,03 |
| 19 | 501724,78 | 1272623,31 |

| | | |
|----|-----------|------------|
| 17 | 501729,38 | 1272641,96 |
| 4 | 501729,04 | 1272642,07 |
| 3 | 501727,62 | 1272637,20 |
| 2 | 501715,10 | 1272597,69 |
| 1 | 501713,08 | 1272591,39 |
| 20 | 501714,20 | 1272591,03 |
| 21 | 501722,04 | 1272616,18 |

60:27:0060227:3:3Y1

| № | X | Y |
|---|-----------|------------|
| 1 | 501687,01 | 1272592,26 |
| 2 | 501694,82 | 1272620,48 |
| 3 | 501682,51 | 1272623,21 |
| 4 | 501673,71 | 1272595,59 |

60:27:0060227:3:3Y2

| № | X | Y |
|---|-----------|------------|
| 5 | 501666,70 | 1272597,35 |
| 4 | 501673,71 | 1272595,59 |
| 3 | 501682,51 | 1272623,21 |
| 6 | 501672,77 | 1272625,38 |

60:27:0060228:47:3Y1

| № | X | Y |
|---|-----------|------------|
| 1 | 501616,84 | 1272617,22 |
| 2 | 501617,68 | 1272629,73 |
| 3 | 501613,81 | 1272633,12 |
| 4 | 501605,43 | 1272635,36 |
| 5 | 501598,19 | 1272626,60 |

60:27:0060228:47:3Y2

| № | X | Y |
|---|-----------|------------|
| 3 | 501613,81 | 1272633,12 |
| 6 | 501607,87 | 1272638,31 |
| 4 | 501605,43 | 1272635,36 |

60:27:0060250:6:3Y1

| № | X | Y |
|---|-----------|------------|
| 1 | 501580,99 | 1272672,98 |
| 2 | 501583,56 | 1272674,84 |

| | | |
|---|-----------|------------|
| 3 | 501587,65 | 1272679,49 |
| 4 | 501588,38 | 1272680,76 |
| 5 | 501588,57 | 1272684,00 |
| 6 | 501587,09 | 1272685,80 |
| 7 | 501585,68 | 1272684,67 |
| 8 | 501584,91 | 1272685,67 |

60:27:0060250:6:3Y2

| № | X | Y |
|----|-----------|------------|
| 9 | 501580,87 | 1272672,90 |
| 1 | 501580,99 | 1272672,98 |
| 8 | 501584,91 | 1272685,67 |
| 10 | 501582,24 | 1272689,10 |
| 11 | 501583,85 | 1272690,21 |
| 12 | 501582,21 | 1272691,33 |
| 13 | 501572,23 | 1272682,69 |
| 14 | 501577,22 | 1272676,80 |
| 15 | 501575,26 | 1272672,61 |
| 16 | 501577,85 | 1272672,09 |

60:27:0060228:53:3Y1

| № | X | Y |
|---|-----------|------------|
| 1 | 501719,45 | 1272659,03 |
| 2 | 501720,14 | 1272660,95 |
| 3 | 501717,07 | 1272662,04 |
| 4 | 501701,16 | 1272667,94 |
| 5 | 501700,51 | 1272666,12 |

60:27:0060228:53:3Y2

| № | X | Y |
|---|-----------|------------|
| 2 | 501720,14 | 1272660,95 |
| 6 | 501724,90 | 1272674,18 |
| 7 | 501707,80 | 1272680,35 |
| 8 | 501705,91 | 1272681,16 |
| 4 | 501701,16 | 1272667,94 |
| 3 | 501717,07 | 1272662,04 |

60:27:0060228:8:3Y1

| № | X | Y |
|---|-----------|------------|
| 1 | 501597,59 | 1272636,07 |

| | | |
|---|-----------|------------|
| 2 | 501591,22 | 1272644,22 |
| 3 | 501579,38 | 1272656,31 |
| 4 | 501578,73 | 1272654,90 |
| 5 | 501589,16 | 1272642,22 |
| 6 | 501590,66 | 1272643,32 |
| 7 | 501596,62 | 1272635,29 |

60:27:0060228:8:3Y2

| № | X | Y |
|----|-----------|------------|
| 8 | 501602,22 | 1272637,62 |
| 9 | 501600,53 | 1272640,11 |
| 10 | 501586,06 | 1272667,65 |
| 11 | 501585,91 | 1272668,23 |
| 12 | 501585,83 | 1272668,86 |
| 13 | 501585,88 | 1272669,55 |
| 14 | 501585,99 | 1272669,89 |
| 3 | 501579,38 | 1272656,31 |
| 2 | 501591,22 | 1272644,22 |
| 15 | 501597,60 | 1272636,07 |
| 16 | 501599,26 | 1272637,41 |
| 17 | 501601,97 | 1272637,48 |

60:27:0060228:8:3Y3

| № | X | Y |
|----|-----------|------------|
| 3 | 501579,38 | 1272656,31 |
| 14 | 501585,99 | 1272669,89 |
| 18 | 501585,64 | 1272669,97 |

60:27:0060228:8:3Y4

| № | X | Y |
|----|-----------|------------|
| 19 | 501622,95 | 1272639,90 |
| 20 | 501626,26 | 1272649,58 |
| 21 | 501628,90 | 1272660,35 |
| 14 | 501585,99 | 1272669,89 |
| 13 | 501585,88 | 1272669,55 |
| 12 | 501585,83 | 1272668,86 |
| 11 | 501585,91 | 1272668,23 |
| 10 | 501586,06 | 1272667,65 |
| 9 | 501600,53 | 1272640,11 |
| 8 | 501602,22 | 1272637,62 |
| 22 | 501606,10 | 1272639,70 |
| 23 | 501613,44 | 1272640,05 |

| | | |
|----|-----------|------------|
| 24 | 501622,11 | 1272639,52 |
|----|-----------|------------|

60:27:0060228:8:3Y5

| № | X | Y |
|----|-----------|------------|
| 19 | 501622,95 | 1272639,90 |
| 25 | 501623,85 | 1272640,31 |
| 26 | 501631,06 | 1272659,87 |
| 21 | 501628,90 | 1272660,35 |
| 20 | 501626,26 | 1272649,58 |

60:27:0060228:19:3Y1

| № | X | Y |
|---|-----------|------------|
| 1 | 501588,04 | 1272670,89 |
| 2 | 501588,86 | 1272673,66 |
| 3 | 501585,64 | 1272669,97 |
| 4 | 501585,99 | 1272669,89 |
| 5 | 501586,15 | 1272670,41 |

60:27:0060228:19:3Y2

| № | X | Y |
|----|-----------|------------|
| 6 | 501628,90 | 1272660,35 |
| 7 | 501630,62 | 1272667,32 |
| 8 | 501622,88 | 1272683,01 |
| 9 | 501617,43 | 1272684,11 |
| 10 | 501593,99 | 1272689,34 |
| 11 | 501593,67 | 1272686,93 |
| 12 | 501594,04 | 1272681,16 |
| 13 | 501593,18 | 1272678,59 |
| 2 | 501588,86 | 1272673,66 |
| 1 | 501588,04 | 1272670,89 |
| 5 | 501586,15 | 1272670,41 |
| 4 | 501585,99 | 1272669,89 |

60:27:0060228:19:3Y3

| № | X | Y |
|----|-----------|------------|
| 7 | 501630,62 | 1272667,32 |
| 14 | 501635,83 | 1272680,41 |
| 8 | 501622,88 | 1272683,01 |

60:27:0060228:19:3Y4

| № | X | Y |
|----|-----------|------------|
| 15 | 501641,22 | 1272669,45 |
| 16 | 501643,20 | 1272678,92 |
| 14 | 501635,83 | 1272680,41 |
| 7 | 501630,62 | 1272667,32 |
| 6 | 501628,90 | 1272660,35 |
| 17 | 501631,06 | 1272659,87 |
| 18 | 501633,63 | 1272663,20 |
| 19 | 501639,89 | 1272667,29 |

60:27:0060228:54:3Y1

| № | X | Y |
|---|-----------|------------|
| 1 | 501645,91 | 1272669,45 |
| 2 | 501641,39 | 1272670,25 |
| 3 | 501641,22 | 1272669,45 |
| 4 | 501639,89 | 1272667,29 |

60:27:0060228:54:3Y2

| № | X | Y |
|----|-----------|------------|
| 5 | 501647,41 | 1272669,99 |
| 6 | 501647,95 | 1272670,63 |
| 7 | 501647,04 | 1272671,90 |
| 8 | 501649,29 | 1272674,00 |
| 9 | 501647,80 | 1272674,24 |
| 10 | 501646,72 | 1272674,94 |
| 11 | 501645,00 | 1272676,68 |
| 2 | 501641,39 | 1272670,25 |
| 1 | 501645,91 | 1272669,45 |

60:27:0060228:54:3Y3

| № | X | Y |
|----|-----------|------------|
| 11 | 501645,00 | 1272676,68 |
| 12 | 501645,07 | 1272684,66 |
| 13 | 501645,58 | 1272687,65 |
| 14 | 501651,06 | 1272694,06 |
| 15 | 501643,01 | 1272696,06 |
| 16 | 501639,58 | 1272691,30 |
| 17 | 501638,28 | 1272686,58 |
| 18 | 501635,83 | 1272680,41 |
| 19 | 501643,20 | 1272678,92 |
| 2 | 501641,39 | 1272670,25 |

60:27:0060228:54:3Y4

| № | X | Y |
|----|-----------|------------|
| 18 | 501635,83 | 1272680,41 |
| 17 | 501638,28 | 1272686,58 |
| 16 | 501639,58 | 1272691,30 |
| 20 | 501635,05 | 1272685,02 |
| 21 | 501630,59 | 1272682,88 |
| 22 | 501627,80 | 1272688,66 |
| 23 | 501624,30 | 1272690,80 |
| 24 | 501607,77 | 1272724,31 |
| 25 | 501610,70 | 1272725,76 |
| 26 | 501607,55 | 1272732,17 |
| 27 | 501604,07 | 1272721,17 |
| 28 | 501622,88 | 1272683,01 |

60:27:0060228:54:3Y5

| № | X | Y |
|----|-----------|------------|
| 28 | 501622,88 | 1272683,01 |
| 27 | 501604,07 | 1272721,17 |
| 29 | 501593,99 | 1272689,34 |
| 30 | 501617,43 | 1272684,11 |

60:27:0060228:55:3Y1

| № | X | Y |
|----|-----------|------------|
| 1 | 501735,15 | 1272648,10 |
| 2 | 501744,12 | 1272692,54 |
| 3 | 501753,52 | 1272713,54 |
| 4 | 501772,62 | 1272750,60 |
| 5 | 501762,26 | 1272754,76 |
| 6 | 501761,80 | 1272754,22 |
| 7 | 501761,25 | 1272753,27 |
| 8 | 501737,53 | 1272687,13 |
| 9 | 501734,15 | 1272684,95 |
| 10 | 501729,98 | 1272673,35 |
| 11 | 501732,55 | 1272671,18 |
| 12 | 501728,27 | 1272659,38 |
| 13 | 501724,84 | 1272659,28 |
| 14 | 501720,14 | 1272660,95 |
| 15 | 501719,45 | 1272659,03 |
| 16 | 501700,51 | 1272666,12 |
| 17 | 501701,16 | 1272667,94 |
| 18 | 501700,80 | 1272668,08 |

| | | |
|----|-----------|------------|
| 19 | 501693,47 | 1272671,01 |
| 20 | 501699,32 | 1272687,06 |
| 21 | 501690,55 | 1272689,81 |
| 22 | 501690,99 | 1272684,68 |
| 23 | 501690,64 | 1272682,03 |
| 24 | 501689,86 | 1272679,44 |
| 25 | 501688,18 | 1272679,93 |
| 26 | 501687,76 | 1272679,08 |
| 27 | 501686,49 | 1272675,86 |
| 28 | 501682,61 | 1272660,64 |
| 29 | 501691,58 | 1272658,77 |
| 30 | 501720,61 | 1272651,70 |

60:27:0060228:55:3Y2

| № | X | Y |
|----|-----------|------------|
| 12 | 501728,27 | 1272659,38 |
| 11 | 501732,55 | 1272671,18 |
| 10 | 501729,98 | 1272673,35 |
| 9 | 501734,15 | 1272684,95 |
| 8 | 501737,53 | 1272687,13 |
| 7 | 501761,25 | 1272753,27 |
| 6 | 501761,80 | 1272754,22 |
| 5 | 501762,26 | 1272754,76 |
| 31 | 501727,36 | 1272768,77 |
| 32 | 501727,56 | 1272767,70 |
| 33 | 501727,52 | 1272766,72 |
| 34 | 501715,05 | 1272731,75 |
| 20 | 501699,32 | 1272687,06 |
| 19 | 501693,47 | 1272671,01 |
| 18 | 501700,80 | 1272668,08 |
| 17 | 501701,16 | 1272667,94 |
| 35 | 501705,91 | 1272681,16 |
| 36 | 501727,14 | 1272740,17 |
| 37 | 501729,00 | 1272739,49 |
| 38 | 501736,57 | 1272760,52 |
| 39 | 501753,84 | 1272754,43 |
| 40 | 501724,90 | 1272674,18 |
| 14 | 501720,14 | 1272660,95 |
| 13 | 501724,84 | 1272659,28 |

60:27:0060228:55:3Y3

| № | X | Y |
|----|-----------|------------|
| 34 | 501715,05 | 1272731,75 |

| | | |
|----|-----------|------------|
| 33 | 501727,52 | 1272766,72 |
| 32 | 501727,56 | 1272767,70 |
| 31 | 501727,36 | 1272768,77 |
| 41 | 501721,89 | 1272770,95 |
| 42 | 501721,25 | 1272768,79 |
| 43 | 501715,61 | 1272751,88 |
| 44 | 501678,60 | 1272764,21 |
| 45 | 501673,97 | 1272765,76 |
| 46 | 501679,58 | 1272784,99 |
| 47 | 501678,58 | 1272784,74 |
| 48 | 501677,74 | 1272784,14 |
| 49 | 501677,07 | 1272783,45 |
| 50 | 501676,43 | 1272782,57 |
| 51 | 501665,02 | 1272747,85 |

60:27:0060228:55:3Y4

| № | X | Y |
|----|-----------|------------|
| 20 | 501699,32 | 1272687,06 |
| 34 | 501715,05 | 1272731,75 |
| 51 | 501665,02 | 1272747,85 |
| 52 | 501650,10 | 1272703,89 |
| 53 | 501658,06 | 1272702,30 |
| 54 | 501669,86 | 1272697,27 |
| 55 | 501667,49 | 1272693,28 |
| 56 | 501669,33 | 1272692,59 |
| 57 | 501671,36 | 1272691,63 |
| 58 | 501672,14 | 1272691,08 |
| 59 | 501678,91 | 1272696,39 |
| 21 | 501690,55 | 1272689,81 |

| | | |
|----|-----------|------------|
| 60 | 501702,40 | 1272710,08 |
| 61 | 501708,19 | 1272727,47 |
| 62 | 501669,88 | 1272740,23 |
| 63 | 501664,11 | 1272722,89 |

60:27:0060228:55:3Y5

| № | X | Y |
|----|-----------|------------|
| 53 | 501658,06 | 1272702,30 |
| 52 | 501650,10 | 1272703,89 |
| 51 | 501665,02 | 1272747,85 |
| 50 | 501676,43 | 1272782,57 |
| 49 | 501677,07 | 1272783,45 |
| 48 | 501677,74 | 1272784,14 |

| | | |
|----|-----------|------------|
| 47 | 501678,58 | 1272784,74 |
| 46 | 501679,58 | 1272784,99 |
| 64 | 501683,55 | 1272798,57 |
| 65 | 501665,12 | 1272836,87 |
| 66 | 501663,38 | 1272835,84 |
| 67 | 501657,29 | 1272847,89 |
| 68 | 501656,76 | 1272847,62 |
| 69 | 501653,86 | 1272853,27 |
| 70 | 501654,70 | 1272853,70 |
| 71 | 501662,80 | 1272861,74 |
| 72 | 501627,96 | 1272857,12 |
| 73 | 501630,63 | 1272838,98 |
| 74 | 501631,45 | 1272840,42 |
| 75 | 501633,04 | 1272842,23 |
| 76 | 501646,67 | 1272848,72 |
| 77 | 501648,77 | 1272848,47 |
| 78 | 501650,16 | 1272847,23 |
| 79 | 501652,30 | 1272844,03 |
| 80 | 501673,47 | 1272800,97 |
| 81 | 501673,57 | 1272799,28 |
| 82 | 501661,37 | 1272758,05 |
| 83 | 501652,11 | 1272730,61 |
| 84 | 501646,74 | 1272716,94 |
| 85 | 501643,33 | 1272705,03 |
| 86 | 501639,58 | 1272691,30 |
| 87 | 501643,01 | 1272696,06 |
| 88 | 501651,06 | 1272694,06 |

60:27:0060228:55:3Y6

| № | X | Y |
|----|-----------|------------|
| 68 | 501656,76 | 1272847,62 |
| 67 | 501657,29 | 1272847,89 |
| 89 | 501654,41 | 1272853,41 |
| 70 | 501654,70 | 1272853,70 |
| 69 | 501653,86 | 1272853,27 |

60:27:0060228:55:3Y7

| № | X | Y |
|----|-----------|------------|
| 82 | 501661,37 | 1272758,05 |
| 81 | 501673,57 | 1272799,28 |
| 80 | 501673,47 | 1272800,97 |
| 79 | 501652,30 | 1272844,03 |
| 78 | 501650,16 | 1272847,23 |

| | | |
|----|-----------|------------|
| 77 | 501648,77 | 1272848,47 |
| 76 | 501646,67 | 1272848,72 |
| 75 | 501633,04 | 1272842,23 |
| 74 | 501631,45 | 1272840,42 |
| 73 | 501630,63 | 1272838,98 |
| 90 | 501632,06 | 1272837,35 |
| 91 | 501631,07 | 1272823,56 |
| 92 | 501630,45 | 1272820,88 |

| | | |
|-----|-----------|------------|
| 93 | 501651,27 | 1272793,23 |
| 94 | 501667,66 | 1272801,32 |
| 95 | 501653,51 | 1272830,02 |
| 96 | 501656,22 | 1272831,36 |
| 97 | 501650,73 | 1272842,47 |
| 98 | 501634,49 | 1272834,59 |
| 99 | 501637,66 | 1272828,20 |
| 100 | 501634,72 | 1272826,74 |

60:27:0060228:55:3Y8

| № | X | Y |
|-----|-----------|------------|
| 84 | 501646,74 | 1272716,94 |
| 83 | 501652,11 | 1272730,61 |
| 82 | 501661,37 | 1272758,05 |
| 92 | 501630,45 | 1272820,88 |
| 101 | 501626,13 | 1272796,30 |
| 102 | 501625,90 | 1272794,74 |
| 103 | 501623,87 | 1272786,29 |
| 104 | 501620,15 | 1272774,23 |
| 105 | 501619,41 | 1272772,18 |

| | | |
|-----|-----------|------------|
| 106 | 501640,56 | 1272739,23 |
| 107 | 501656,97 | 1272747,32 |
| 108 | 501642,81 | 1272776,03 |
| 109 | 501645,52 | 1272777,36 |
| 110 | 501640,04 | 1272788,47 |
| 111 | 501623,81 | 1272780,59 |
| 112 | 501626,96 | 1272774,20 |
| 113 | 501624,03 | 1272772,74 |

60:27:0060228:55:3Y9

| № | X | Y |
|-----|-----------|------------|
| 114 | 501608,81 | 1272738,38 |
| 115 | 501609,34 | 1272740,10 |

| | | |
|-----|-----------|------------|
| 105 | 501619,41 | 1272772,18 |
| 104 | 501620,15 | 1272774,23 |
| 103 | 501623,87 | 1272786,29 |
| 102 | 501625,90 | 1272794,74 |
| 101 | 501626,13 | 1272796,30 |
| 92 | 501630,45 | 1272820,88 |
| 91 | 501631,07 | 1272823,56 |
| 90 | 501632,06 | 1272837,35 |
| 73 | 501630,63 | 1272838,98 |
| 72 | 501627,96 | 1272857,12 |
| 116 | 501626,66 | 1272859,18 |
| 117 | 501620,20 | 1272890,23 |
| 118 | 501616,58 | 1272879,74 |
| 119 | 501617,33 | 1272870,84 |
| 120 | 501624,01 | 1272835,10 |
| 121 | 501624,25 | 1272831,15 |
| 122 | 501623,99 | 1272827,54 |
| 123 | 501622,90 | 1272819,15 |
| 124 | 501620,21 | 1272803,20 |
| 125 | 501618,26 | 1272793,57 |
| 126 | 501610,06 | 1272767,03 |
| 127 | 501584,91 | 1272685,67 |
| 128 | 501585,68 | 1272684,67 |
| 129 | 501587,09 | 1272685,80 |
| 130 | 501588,57 | 1272684,00 |
| 131 | 501588,38 | 1272680,76 |
| 132 | 501587,65 | 1272679,49 |
| 133 | 501583,56 | 1272674,84 |
| 134 | 501580,99 | 1272672,98 |
| 135 | 501580,59 | 1272671,72 |
| 136 | 501580,39 | 1272671,40 |
| 137 | 501585,64 | 1272669,97 |
| 138 | 501588,86 | 1272673,66 |
| 139 | 501592,67 | 1272686,45 |
| 140 | 501593,41 | 1272688,45 |
| 141 | 501598,26 | 1272703,99 |
| 142 | 501603,73 | 1272721,85 |

60:27:0060228:55:3Y10

| № | X | Y |
|-----|-----------|------------|
| 143 | 501635,05 | 1272685,02 |
| 86 | 501639,58 | 1272691,30 |
| 85 | 501643,33 | 1272705,03 |
| 84 | 501646,74 | 1272716,94 |

| | | |
|-----|-----------|------------|
| 105 | 501619,41 | 1272772,18 |
| 115 | 501609,34 | 1272740,10 |
| 114 | 501608,81 | 1272738,38 |
| 142 | 501603,73 | 1272721,85 |
| 144 | 501604,07 | 1272721,17 |
| 145 | 501607,55 | 1272732,17 |
| 146 | 501623,78 | 1272740,03 |
| 147 | 501629,25 | 1272728,93 |
| 148 | 501626,54 | 1272727,59 |
| 149 | 501640,70 | 1272698,90 |
| 150 | 501624,30 | 1272690,80 |
| 151 | 501627,80 | 1272688,66 |
| 152 | 501632,33 | 1272690,79 |

60:27:0060228:55:3Y11

| № | X | Y |
|-----|-----------|------------|
| 143 | 501635,05 | 1272685,02 |
| 152 | 501632,33 | 1272690,79 |
| 151 | 501627,80 | 1272688,66 |
| 153 | 501630,59 | 1272682,88 |

60:27:0060228:55:3Y12

| № | X | Y |
|-----|-----------|------------|
| 138 | 501588,86 | 1272673,66 |
| 154 | 501593,18 | 1272678,59 |
| 155 | 501594,04 | 1272681,16 |
| 156 | 501593,67 | 1272686,93 |
| 157 | 501593,99 | 1272689,34 |
| 144 | 501604,07 | 1272721,17 |
| 142 | 501603,73 | 1272721,85 |
| 141 | 501598,26 | 1272703,99 |
| 140 | 501593,41 | 1272688,45 |
| 139 | 501592,67 | 1272686,45 |

60:27:0060228:55:3Y13

| № | X | Y |
|-----|-----------|------------|
| 126 | 501610,06 | 1272767,03 |
| 125 | 501618,26 | 1272793,57 |
| 124 | 501620,21 | 1272803,20 |
| 123 | 501622,90 | 1272819,15 |
| 122 | 501623,99 | 1272827,54 |
| 121 | 501624,25 | 1272831,15 |

| | | |
|-----|-----------|------------|
| 120 | 501624,01 | 1272835,10 |
| 119 | 501617,33 | 1272870,84 |
| 118 | 501616,58 | 1272879,74 |
| 158 | 501612,00 | 1272866,46 |
| 159 | 501616,47 | 1272821,47 |
| 160 | 501613,15 | 1272801,68 |
| 161 | 501604,85 | 1272777,51 |
| 162 | 501598,62 | 1272756,53 |
| 163 | 501601,60 | 1272756,25 |
| 164 | 501601,09 | 1272751,16 |
| 165 | 501599,29 | 1272741,13 |
| 166 | 501598,32 | 1272741,03 |
| 167 | 501597,85 | 1272736,95 |
| 168 | 501599,10 | 1272736,40 |
| 169 | 501598,03 | 1272732,88 |
| 170 | 501596,10 | 1272725,92 |
| 171 | 501595,57 | 1272723,65 |
| 172 | 501585,00 | 1272691,45 |
| 173 | 501583,85 | 1272690,21 |
| 174 | 501582,24 | 1272689,10 |
| 127 | 501584,91 | 1272685,67 |

60:27:0060228:55:3Y14

| № | X | Y |
|-----|-----------|------------|
| 135 | 501580,59 | 1272671,72 |
| 134 | 501580,99 | 1272672,98 |
| 175 | 501580,87 | 1272672,90 |
| 176 | 501577,85 | 1272672,09 |
| 136 | 501580,39 | 1272671,40 |

60:27:0060228:55:3Y15

| № | X | Y |
|-----|-----------|------------|
| 177 | 501671,02 | 1272865,03 |
| 178 | 501663,87 | 1272879,68 |
| 179 | 501659,03 | 1272877,53 |
| 71 | 501662,80 | 1272861,74 |

60:27:0060228:55:3Y16

| № | X | Y |
|-----|-----------|------------|
| 180 | 501746,67 | 1272938,74 |
| 181 | 501686,46 | 1272908,82 |
| 182 | 501653,58 | 1272900,34 |

| | | |
|-----|-----------|------------|
| 179 | 501659,03 | 1272877,53 |
| 178 | 501663,87 | 1272879,68 |
| 183 | 501753,24 | 1272924,01 |

60:27:0060227:11:3У1

| № | X | Y |
|---|-----------|------------|
| 1 | 501711,65 | 1272586,93 |
| 2 | 501712,85 | 1272586,67 |
| 3 | 501714,20 | 1272591,03 |
| 4 | 501713,08 | 1272591,39 |

60:27:0060227:11:3У2

| № | X | Y |
|---|-----------|------------|
| 4 | 501713,08 | 1272591,39 |
| 5 | 501688,90 | 1272599,10 |
| 6 | 501687,01 | 1272592,26 |
| 1 | 501711,65 | 1272586,93 |

II этап

:3У1

| № | X | Y |
|----|-----------|------------|
| 1 | 501692,09 | 1272527,56 |
| 2 | 501693,34 | 1272537,51 |
| 3 | 501666,20 | 1272542,35 |
| 4 | 501624,83 | 1272551,42 |
| 5 | 501622,16 | 1272552,33 |
| 6 | 501617,15 | 1272553,51 |
| 7 | 501602,23 | 1272556,78 |
| 8 | 501597,46 | 1272557,81 |
| 9 | 501574,33 | 1272562,87 |
| 10 | 501565,93 | 1272564,75 |
| 11 | 501565,21 | 1272564,99 |
| 12 | 501563,28 | 1272565,46 |
| 13 | 501550,49 | 1272568,04 |
| 14 | 501547,79 | 1272555,76 |
| 15 | 501559,58 | 1272552,77 |
| 16 | 501593,34 | 1272547,69 |
| 17 | 501689,05 | 1272528,45 |

:3У2

| № | X | Y |
|---|-----------|------------|
| 1 | 501666,20 | 1272542,35 |
| 2 | 501668,31 | 1272562,52 |
| 3 | 501664,53 | 1272565,68 |
| 4 | 501628,79 | 1272577,99 |
| 5 | 501622,16 | 1272552,33 |
| 6 | 501624,83 | 1272551,42 |

:3Y3

| № | X | Y |
|----|-----------|------------|
| 1 | 501717,38 | 1272585,47 |
| 2 | 501734,26 | 1272640,41 |
| 3 | 501729,04 | 1272642,07 |
| 4 | 501727,62 | 1272637,20 |
| 5 | 501715,10 | 1272597,69 |
| 6 | 501713,08 | 1272591,39 |
| 7 | 501711,65 | 1272586,93 |
| 8 | 501687,01 | 1272592,26 |
| 9 | 501673,71 | 1272595,59 |
| 10 | 501666,70 | 1272597,35 |
| 11 | 501645,49 | 1272602,81 |
| 12 | 501623,05 | 1272608,09 |
| 13 | 501626,51 | 1272622,63 |
| 14 | 501626,12 | 1272624,01 |
| 15 | 501627,29 | 1272628,47 |
| 16 | 501615,16 | 1272632,75 |
| 17 | 501604,48 | 1272635,62 |
| 18 | 501603,54 | 1272636,04 |
| 19 | 501602,80 | 1272636,76 |
| 20 | 501600,53 | 1272640,11 |
| 21 | 501586,06 | 1272667,65 |
| 22 | 501585,91 | 1272668,23 |
| 23 | 501585,83 | 1272668,86 |
| 24 | 501585,88 | 1272669,55 |
| 25 | 501585,99 | 1272669,89 |
| 26 | 501579,38 | 1272656,31 |
| 27 | 501591,22 | 1272644,22 |
| 28 | 501598,29 | 1272635,19 |
| 29 | 501592,69 | 1272631,19 |
| 30 | 501594,45 | 1272628,01 |
| 31 | 501598,19 | 1272626,60 |
| 32 | 501616,84 | 1272617,22 |
| 33 | 501615,08 | 1272609,98 |
| 34 | 501613,72 | 1272604,85 |

| | | |
|----|-----------|------------|
| 35 | 501633,05 | 1272599,84 |
| 36 | 501671,67 | 1272590,48 |
| 37 | 501678,52 | 1272589,30 |
| 38 | 501697,55 | 1272584,56 |
| 39 | 501708,34 | 1272582,02 |
| 40 | 501708,44 | 1272582,34 |
| 41 | 501712,35 | 1272580,71 |
| 42 | 501712,85 | 1272586,67 |

:3Y4

| № | X | Y |
|----|-----------|------------|
| 1 | 501711,65 | 1272586,93 |
| 2 | 501713,08 | 1272591,39 |
| 3 | 501715,10 | 1272597,69 |
| 4 | 501727,62 | 1272637,20 |
| 5 | 501729,04 | 1272642,07 |
| 6 | 501702,16 | 1272650,62 |
| 7 | 501701,35 | 1272649,20 |
| 8 | 501691,46 | 1272651,31 |
| 9 | 501682,51 | 1272623,21 |
| 10 | 501673,71 | 1272595,59 |
| 11 | 501687,01 | 1272592,26 |

:3Y5

| № | X | Y |
|----|-----------|------------|
| 1 | 501666,70 | 1272597,35 |
| 2 | 501672,77 | 1272625,38 |
| 3 | 501682,51 | 1272623,21 |
| 4 | 501691,46 | 1272651,31 |
| 5 | 501679,32 | 1272653,91 |
| 6 | 501658,75 | 1272659,21 |
| 7 | 501638,31 | 1272664,30 |
| 8 | 501630,69 | 1272636,64 |
| 9 | 501627,99 | 1272631,91 |
| 10 | 501626,98 | 1272628,68 |
| 11 | 501627,29 | 1272628,47 |
| 12 | 501626,12 | 1272624,01 |
| 13 | 501626,51 | 1272622,63 |
| 14 | 501623,05 | 1272608,09 |
| 15 | 501645,49 | 1272602,81 |

:3Y6

| № | X | Y |
|----|-----------|------------|
| 1 | 501744,12 | 1272692,54 |
| 2 | 501753,52 | 1272713,54 |
| 3 | 501772,62 | 1272750,60 |
| 4 | 501766,41 | 1272753,09 |
| 5 | 501756,53 | 1272757,06 |
| 6 | 501734,25 | 1272766,02 |
| 7 | 501734,05 | 1272765,89 |
| 8 | 501732,73 | 1272764,30 |
| 9 | 501699,71 | 1272672,68 |
| 10 | 501699,45 | 1272670,90 |
| 11 | 501699,86 | 1272669,45 |
| 12 | 501700,80 | 1272668,08 |
| 13 | 501727,50 | 1272651,73 |
| 14 | 501735,55 | 1272650,08 |

:3Y7

| № | X | Y |
|----|-----------|------------|
| 1 | 501699,32 | 1272687,06 |
| 2 | 501715,05 | 1272731,75 |
| 3 | 501665,02 | 1272747,85 |
| 4 | 501650,10 | 1272703,89 |
| 5 | 501658,06 | 1272702,30 |
| 6 | 501669,86 | 1272697,27 |
| 7 | 501667,49 | 1272693,28 |
| 8 | 501669,33 | 1272692,59 |
| 9 | 501672,14 | 1272691,08 |
| 10 | 501678,91 | 1272696,39 |
| 11 | 501690,55 | 1272689,80 |

:3Y8

| № | X | Y |
|----|-----------|------------|
| 1 | 501715,05 | 1272731,75 |
| 2 | 501727,52 | 1272766,72 |
| 3 | 501727,56 | 1272767,70 |
| 4 | 501727,36 | 1272768,77 |
| 5 | 501721,89 | 1272770,95 |
| 6 | 501721,25 | 1272768,79 |
| 7 | 501684,22 | 1272781,11 |
| 8 | 501677,07 | 1272783,45 |
| 9 | 501676,43 | 1272782,57 |
| 10 | 501665,02 | 1272747,85 |

:3Y9

| № | X | Y |
|----|-----------|------------|
| 1 | 501618,26 | 1272632,92 |
| 2 | 501620,12 | 1272633,94 |
| 3 | 501620,84 | 1272634,58 |
| 4 | 501621,43 | 1272635,46 |
| 5 | 501626,26 | 1272649,58 |
| 6 | 501630,62 | 1272667,32 |
| 7 | 501602,64 | 1272724,06 |
| 8 | 501585,99 | 1272669,89 |
| 9 | 501585,88 | 1272669,55 |
| 10 | 501585,83 | 1272668,86 |
| 11 | 501585,91 | 1272668,23 |
| 12 | 501586,06 | 1272667,65 |
| 13 | 501600,53 | 1272640,11 |
| 14 | 501602,80 | 1272636,76 |
| 15 | 501603,54 | 1272636,04 |
| 16 | 501604,48 | 1272635,62 |
| 17 | 501615,16 | 1272632,75 |

:3Y10

| № | X | Y |
|---|-----------|------------|
| 1 | 501630,62 | 1272667,32 |
| 2 | 501638,28 | 1272686,58 |
| 3 | 501643,33 | 1272705,03 |
| 4 | 501646,74 | 1272716,94 |
| 5 | 501618,39 | 1272774,23 |
| 6 | 501602,64 | 1272724,06 |
| 1 | 501630,62 | 1272667,32 |

| | | |
|----|-----------|------------|
| 8 | 501635,10 | 1272685,05 |
| 9 | 501632,33 | 1272690,79 |
| 10 | 501627,80 | 1272688,66 |
| 7 | 501630,59 | 1272682,88 |

:3Y11

| № | X | Y |
|---|-----------|------------|
| 1 | 501646,74 | 1272716,94 |
| 2 | 501652,11 | 1272730,61 |
| 3 | 501659,87 | 1272753,77 |
| 4 | 501661,37 | 1272758,05 |
| 5 | 501629,10 | 1272823,61 |

| | | |
|---|-----------|------------|
| 6 | 501628,25 | 1272816,61 |
| 7 | 501624,67 | 1272797,29 |
| 8 | 501622,86 | 1272788,98 |
| 9 | 501618,39 | 1272774,23 |

:3Y12

| № | X | Y |
|----|-----------|------------|
| 1 | 501661,37 | 1272758,05 |
| 2 | 501673,57 | 1272799,28 |
| 3 | 501673,47 | 1272800,97 |
| 4 | 501652,30 | 1272844,03 |
| 5 | 501650,16 | 1272847,23 |
| 6 | 501648,77 | 1272848,47 |
| 7 | 501646,67 | 1272848,72 |
| 8 | 501633,04 | 1272842,23 |
| 9 | 501631,45 | 1272840,42 |
| 10 | 501630,63 | 1272838,98 |
| 11 | 501630,23 | 1272836,36 |
| 12 | 501629,10 | 1272823,61 |

:3Y13

| № | X | Y |
|----|-----------|------------|
| 1 | 501753,39 | 1272790,67 |
| 2 | 501753,73 | 1272790,57 |
| 3 | 501769,58 | 1272785,01 |
| 4 | 501770,68 | 1272784,68 |
| 5 | 501779,63 | 1272781,76 |
| 6 | 501813,62 | 1272855,45 |
| 7 | 501799,17 | 1272860,51 |
| 8 | 501783,42 | 1272865,87 |
| 9 | 501781,95 | 1272866,36 |
| 10 | 501776,72 | 1272868,12 |
| 11 | 501751,21 | 1272792,98 |

:3Y14

| № | X | Y |
|---|-----------|------------|
| 1 | 501813,62 | 1272855,45 |
| 2 | 501831,12 | 1272893,40 |
| 3 | 501804,25 | 1272893,14 |
| 4 | 501789,30 | 1272885,80 |
| 5 | 501783,22 | 1272885,83 |
| 6 | 501776,72 | 1272868,12 |

| | | |
|---|-----------|------------|
| 7 | 501781,95 | 1272866,36 |
| 8 | 501783,42 | 1272865,87 |
| 9 | 501799,17 | 1272860,51 |

:3Y15

| № | X | Y |
|----|-----------|------------|
| 1 | 501804,25 | 1272893,14 |
| 2 | 501831,12 | 1272893,40 |
| 3 | 501838,03 | 1272908,37 |
| 4 | 501817,01 | 1272920,89 |
| 5 | 501790,79 | 1272934,12 |
| 6 | 501788,51 | 1272937,19 |
| 7 | 501786,43 | 1272939,19 |
| 8 | 501753,24 | 1272924,01 |
| 9 | 501750,21 | 1272922,51 |
| 10 | 501759,06 | 1272905,21 |
| 11 | 501760,12 | 1272904,01 |
| 12 | 501761,06 | 1272903,54 |
| 13 | 501761,97 | 1272903,30 |
| 14 | 501764,31 | 1272903,30 |
| 15 | 501772,07 | 1272907,13 |
| 16 | 501783,22 | 1272885,83 |
| 17 | 501789,30 | 1272885,80 |

:3Y16

| № | X | Y |
|----|-----------|------------|
| 1 | 501735,33 | 1272856,20 |
| 2 | 501741,15 | 1272873,27 |
| 3 | 501753,56 | 1272898,84 |
| 4 | 501754,08 | 1272900,29 |
| 5 | 501754,20 | 1272901,13 |
| 6 | 501754,16 | 1272901,95 |
| 7 | 501753,94 | 1272902,76 |
| 8 | 501745,33 | 1272920,09 |
| 9 | 501685,40 | 1272890,36 |
| 10 | 501686,88 | 1272887,03 |
| 11 | 501687,52 | 1272885,68 |
| 12 | 501693,30 | 1272873,92 |
| 13 | 501694,18 | 1272872,12 |
| 14 | 501696,16 | 1272867,98 |
| 15 | 501697,48 | 1272862,57 |
| 16 | 501746,80 | 1272912,64 |

| | | |
|----|-----------|------------|
| 17 | 501746,80 | 1272913,64 |
| 18 | 501745,80 | 1272913,64 |
| 19 | 501745,80 | 1272912,64 |

:3Y17

| № | X | Y |
|----|-----------|------------|
| 1 | 501697,48 | 1272862,57 |
| 2 | 501696,16 | 1272867,98 |
| 3 | 501694,18 | 1272872,12 |
| 4 | 501693,30 | 1272873,92 |
| 5 | 501687,52 | 1272885,68 |
| 6 | 501686,88 | 1272887,03 |
| 7 | 501685,40 | 1272890,36 |
| 8 | 501665,77 | 1272880,62 |
| 9 | 501663,87 | 1272879,68 |
| 10 | 501671,02 | 1272865,03 |
| 11 | 501677,24 | 1272851,90 |
| 12 | 501678,39 | 1272853,40 |

:3Y18

| № | X | Y |
|----|-----------|------------|
| 1 | 501740,35 | 1272778,25 |
| 2 | 501749,77 | 1272805,86 |
| 3 | 501751,78 | 1272827,54 |
| 4 | 501758,34 | 1272847,87 |
| 5 | 501747,39 | 1272852,13 |
| 6 | 501735,33 | 1272856,20 |
| 7 | 501697,48 | 1272862,57 |
| 8 | 501678,39 | 1272853,40 |
| 9 | 501677,24 | 1272851,90 |
| 10 | 501668,44 | 1272847,03 |
| 11 | 501666,89 | 1272844,26 |
| 12 | 501666,23 | 1272841,80 |
| 13 | 501677,79 | 1272818,30 |
| 14 | 501687,55 | 1272798,93 |
| 15 | 501687,97 | 1272797,04 |
| 16 | 501689,23 | 1272795,76 |
| 17 | 501690,71 | 1272794,93 |

:3Y19

| № | X | Y |
|---|-----------|------------|
| 1 | 501667,69 | 1272853,23 |

| | | |
|---|-----------|------------|
| 2 | 501664,79 | 1272858,88 |
| 3 | 501653,86 | 1272853,27 |
| 4 | 501656,76 | 1272847,62 |

:3Y20

| № | X | Y |
|----|-----------|------------|
| 1 | 501734,26 | 1272640,41 |
| 2 | 501734,80 | 1272642,17 |
| 3 | 501735,52 | 1272646,11 |
| 4 | 501735,15 | 1272648,10 |
| 5 | 501735,55 | 1272650,08 |
| 6 | 501727,50 | 1272651,73 |
| 7 | 501700,80 | 1272668,08 |
| 8 | 501699,86 | 1272669,45 |
| 9 | 501699,45 | 1272670,90 |
| 10 | 501699,71 | 1272672,68 |
| 11 | 501732,73 | 1272764,30 |
| 12 | 501734,05 | 1272765,89 |
| 13 | 501734,25 | 1272766,02 |
| 14 | 501766,41 | 1272753,09 |
| 15 | 501779,63 | 1272781,76 |
| 16 | 501770,68 | 1272784,68 |
| 17 | 501767,70 | 1272775,88 |
| 18 | 501770,40 | 1272774,97 |
| 19 | 501767,54 | 1272766,38 |
| 20 | 501747,58 | 1272773,25 |
| 21 | 501753,39 | 1272790,67 |
| 22 | 501751,21 | 1272792,98 |
| 23 | 501776,72 | 1272868,12 |
| 24 | 501783,22 | 1272885,83 |
| 25 | 501772,07 | 1272907,13 |
| 26 | 501764,32 | 1272903,31 |
| 27 | 501761,97 | 1272903,30 |
| 28 | 501761,06 | 1272903,54 |
| 29 | 501760,12 | 1272904,01 |
| 30 | 501759,06 | 1272905,21 |
| 31 | 501750,21 | 1272922,50 |
| 32 | 501745,33 | 1272920,09 |
| 33 | 501753,94 | 1272902,76 |
| 34 | 501754,16 | 1272901,95 |
| 35 | 501754,20 | 1272901,13 |
| 36 | 501754,08 | 1272900,29 |
| 37 | 501753,56 | 1272898,84 |
| 38 | 501741,15 | 1272873,27 |

| | | |
|----|-----------|------------|
| 39 | 501753,29 | 1272869,14 |
| 40 | 501752,54 | 1272866,98 |
| 41 | 501755,38 | 1272865,99 |
| 42 | 501753,42 | 1272860,33 |
| 43 | 501750,58 | 1272861,32 |
| 44 | 501747,39 | 1272852,13 |
| 45 | 501758,34 | 1272847,87 |
| 46 | 501751,78 | 1272827,54 |
| 47 | 501749,77 | 1272805,86 |
| 48 | 501740,35 | 1272778,25 |
| 49 | 501690,71 | 1272794,93 |
| 50 | 501689,23 | 1272795,76 |
| 51 | 501687,97 | 1272797,04 |
| 52 | 501687,55 | 1272798,93 |
| 53 | 501677,79 | 1272818,30 |
| 54 | 501666,23 | 1272841,80 |
| 55 | 501666,89 | 1272844,26 |
| 56 | 501668,44 | 1272847,03 |
| 57 | 501677,24 | 1272851,90 |
| 58 | 501671,02 | 1272865,03 |
| 59 | 501663,87 | 1272879,68 |
| 60 | 501659,03 | 1272877,53 |
| 61 | 501662,80 | 1272861,74 |
| 62 | 501627,96 | 1272857,12 |
| 63 | 501630,63 | 1272838,98 |
| 64 | 501631,45 | 1272840,42 |
| 65 | 501633,04 | 1272842,23 |
| 66 | 501646,67 | 1272848,72 |
| 67 | 501648,77 | 1272848,47 |
| 68 | 501650,16 | 1272847,23 |
| 69 | 501652,30 | 1272844,03 |
| 70 | 501673,47 | 1272800,97 |
| 71 | 501673,57 | 1272799,28 |
| 72 | 501661,37 | 1272758,05 |
| 73 | 501652,11 | 1272730,61 |
| 74 | 501646,74 | 1272716,94 |
| 75 | 501643,33 | 1272705,03 |
| 76 | 501638,28 | 1272686,58 |
| 77 | 501630,62 | 1272667,32 |
| 78 | 501626,26 | 1272649,58 |
| 79 | 501621,43 | 1272635,46 |
| 80 | 501620,84 | 1272634,58 |
| 81 | 501620,12 | 1272633,94 |
| 82 | 501618,26 | 1272632,92 |
| 83 | 501615,16 | 1272632,75 |

| | | |
|----|-----------|------------|
| 84 | 501627,29 | 1272628,47 |
| 85 | 501626,98 | 1272628,68 |
| 86 | 501627,99 | 1272631,91 |
| 87 | 501630,69 | 1272636,64 |
| 88 | 501638,31 | 1272664,30 |
| 89 | 501658,75 | 1272659,21 |
| 90 | 501679,32 | 1272653,91 |
| 91 | 501691,46 | 1272651,31 |
| 92 | 501701,35 | 1272649,20 |
| 93 | 501702,16 | 1272650,62 |

| | | |
|----|-----------|------------|
| 94 | 501667,69 | 1272853,23 |
| 95 | 501664,79 | 1272858,88 |
| 96 | 501653,86 | 1272853,27 |
| 97 | 501656,76 | 1272847,62 |

| | | |
|-----|-----------|------------|
| 98 | 501686,49 | 1272675,86 |
| 99 | 501687,76 | 1272679,08 |
| 100 | 501688,18 | 1272679,93 |
| 101 | 501689,86 | 1272679,44 |
| 102 | 501690,64 | 1272682,03 |
| 103 | 501690,99 | 1272684,68 |
| 104 | 501690,54 | 1272689,81 |
| 105 | 501699,32 | 1272687,06 |
| 106 | 501715,05 | 1272731,75 |
| 107 | 501727,52 | 1272766,72 |
| 108 | 501727,56 | 1272767,70 |
| 109 | 501727,36 | 1272768,77 |
| 110 | 501721,89 | 1272770,95 |
| 111 | 501721,25 | 1272768,79 |
| 112 | 501684,22 | 1272781,11 |
| 113 | 501677,07 | 1272783,45 |
| 114 | 501676,43 | 1272782,57 |
| 115 | 501665,02 | 1272747,85 |
| 116 | 501650,10 | 1272703,89 |
| 117 | 501658,06 | 1272702,30 |
| 118 | 501651,06 | 1272694,06 |
| 119 | 501646,60 | 1272688,84 |
| 120 | 501647,34 | 1272688,54 |
| 121 | 501651,14 | 1272686,98 |
| 122 | 501649,07 | 1272681,98 |
| 123 | 501644,99 | 1272676,68 |
| 124 | 501646,73 | 1272674,94 |
| 125 | 501647,81 | 1272674,24 |
| 126 | 501649,29 | 1272674,00 |

| | | |
|-----|-----------|------------|
| 127 | 501647,05 | 1272671,90 |
| 128 | 501647,96 | 1272670,63 |
| 129 | 501647,42 | 1272669,99 |
| 130 | 501645,92 | 1272669,45 |
| 131 | 501651,78 | 1272666,40 |
| 132 | 501682,61 | 1272660,64 |

:3Y21

| № | X | Y |
|----|-----------|------------|
| 1 | 501588,04 | 1272670,89 |
| 2 | 501592,67 | 1272686,45 |
| 3 | 501593,41 | 1272688,45 |
| 4 | 501598,26 | 1272703,99 |
| 5 | 501603,73 | 1272721,85 |
| 6 | 501604,44 | 1272724,17 |
| 7 | 501608,81 | 1272738,38 |
| 8 | 501609,34 | 1272740,10 |
| 9 | 501619,41 | 1272772,18 |
| 10 | 501620,15 | 1272774,23 |
| 11 | 501623,87 | 1272786,29 |
| 12 | 501625,90 | 1272794,74 |
| 13 | 501626,13 | 1272796,30 |
| 14 | 501630,45 | 1272820,88 |
| 15 | 501631,07 | 1272823,56 |
| 16 | 501632,06 | 1272837,35 |
| 17 | 501630,63 | 1272838,98 |
| 18 | 501627,96 | 1272857,12 |
| 19 | 501626,66 | 1272859,18 |
| 20 | 501619,92 | 1272891,56 |
| 21 | 501614,73 | 1272891,07 |
| 22 | 501616,09 | 1272883,71 |
| 23 | 501616,58 | 1272879,74 |
| 24 | 501617,33 | 1272870,84 |
| 25 | 501624,01 | 1272835,10 |
| 26 | 501624,25 | 1272831,15 |
| 27 | 501623,99 | 1272827,54 |
| 28 | 501622,90 | 1272819,15 |
| 29 | 501620,21 | 1272803,20 |
| 30 | 501618,26 | 1272793,57 |
| 31 | 501580,59 | 1272671,72 |
| 32 | 501574,62 | 1272662,66 |
| 33 | 501574,08 | 1272658,70 |
| 34 | 501566,16 | 1272636,05 |
| 35 | 501561,16 | 1272618,93 |

| | | |
|----|-----------|------------|
| 36 | 501558,17 | 1272611,70 |
| 37 | 501544,06 | 1272565,29 |
| 38 | 501542,43 | 1272557,12 |
| 39 | 501547,79 | 1272555,76 |
| 40 | 501550,49 | 1272568,04 |
| 41 | 501560,26 | 1272600,03 |
| 42 | 501561,91 | 1272605,55 |
| 43 | 501563,14 | 1272609,58 |
| 44 | 501575,13 | 1272644,42 |
| 45 | 501578,73 | 1272654,90 |
| 46 | 501579,38 | 1272656,31 |
| 47 | 501585,99 | 1272669,89 |
| 48 | 501586,15 | 1272670,41 |

:3Y22

| № | X | Y |
|----|-----------|------------|
| 1 | 501838,03 | 1272908,37 |
| 2 | 501840,55 | 1272913,83 |
| 3 | 501841,20 | 1272915,23 |
| 4 | 501794,89 | 1272942,08 |
| 5 | 501793,02 | 1272943,42 |
| 6 | 501791,22 | 1272945,47 |
| 7 | 501789,27 | 1272948,49 |
| 8 | 501788,34 | 1272951,11 |
| 9 | 501780,73 | 1272948,96 |
| 10 | 501786,43 | 1272939,19 |
| 11 | 501788,51 | 1272937,19 |
| 12 | 501790,79 | 1272934,12 |
| 13 | 501817,01 | 1272920,89 |

:3Y23

| № | X | Y |
|----|-----------|------------|
| 1 | 501786,43 | 1272939,19 |
| 2 | 501780,73 | 1272948,96 |
| 3 | 501764,70 | 1272944,44 |
| 4 | 501746,67 | 1272938,74 |
| 5 | 501686,46 | 1272908,82 |
| 6 | 501653,58 | 1272900,34 |
| 7 | 501659,03 | 1272877,53 |
| 8 | 501663,87 | 1272879,68 |
| 9 | 501685,40 | 1272890,36 |
| 10 | 501745,33 | 1272920,09 |
| 11 | 501750,21 | 1272922,51 |

| | | |
|----|-----------|------------|
| 12 | 501753,24 | 1272924,01 |
|----|-----------|------------|

| | | |
|----|-----------|------------|
| 13 | 501770,42 | 1272934,98 |
| 14 | 501769,93 | 1272940,08 |
| 15 | 501765,12 | 1272939,67 |
| 16 | 501765,62 | 1272934,53 |

:3Y24

| № | X | Y |
|---|-----------|------------|
| 1 | 501635,05 | 1272685,02 |
| 2 | 501632,33 | 1272690,79 |
| 3 | 501627,80 | 1272688,66 |
| 4 | 501630,59 | 1272682,88 |

:3Y25

| № | X | Y |
|---|-----------|------------|
| 1 | 501794,29 | 1272813,71 |
| 2 | 501810,41 | 1272848,49 |
| 3 | 501805,48 | 1272845,73 |
| 4 | 501801,64 | 1272834,82 |

:3Y26

| № | X | Y |
|----|-----------|------------|
| 1 | 501755,38 | 1272865,99 |
| 2 | 501758,87 | 1272883,57 |
| 3 | 501759,15 | 1272884,51 |
| 4 | 501765,35 | 1272893,08 |
| 5 | 501759,06 | 1272905,21 |
| 6 | 501750,21 | 1272922,51 |
| 7 | 501745,33 | 1272920,09 |
| 8 | 501753,94 | 1272902,76 |
| 9 | 501754,16 | 1272901,95 |
| 10 | 501754,20 | 1272901,13 |
| 11 | 501754,08 | 1272900,29 |
| 12 | 501753,56 | 1272898,84 |
| 13 | 501741,15 | 1272873,27 |
| 14 | 501753,29 | 1272869,14 |
| 15 | 501752,54 | 1272866,98 |

:3Y27

| № | X | Y |
|----|-----------|------------|
| 1 | 501682,61 | 1272660,64 |
| 2 | 501686,49 | 1272675,86 |
| 3 | 501688,18 | 1272679,93 |
| 4 | 501689,86 | 1272679,44 |
| 5 | 501690,64 | 1272682,03 |
| 6 | 501690,99 | 1272684,68 |
| 7 | 501690,55 | 1272689,80 |
| 8 | 501678,91 | 1272696,39 |
| 9 | 501672,14 | 1272691,08 |
| 10 | 501671,36 | 1272691,63 |
| 11 | 501669,33 | 1272692,59 |
| 12 | 501667,49 | 1272693,28 |
| 13 | 501669,86 | 1272697,27 |
| 14 | 501658,06 | 1272702,30 |
| 15 | 501651,06 | 1272694,06 |
| 16 | 501646,60 | 1272688,84 |
| 17 | 501651,19 | 1272686,98 |
| 18 | 501649,07 | 1272681,98 |
| 19 | 501645,00 | 1272676,68 |
| 20 | 501641,39 | 1272670,25 |
| 21 | 501645,92 | 1272669,45 |
| 22 | 501651,78 | 1272666,40 |

7. Каталог координат образуемых частей земельных участков (сервитутов)

:3У10/чзу1

| № | X | Y |
|---|-----------|------------|
| 1 | 501635,83 | 1272680,41 |
| 2 | 501636,51 | 1272682,13 |
| 3 | 501635,05 | 1272685,02 |
| 4 | 501630,59 | 1272682,88 |
| 5 | 501631,35 | 1272681,31 |

:3У13/чзу1

| № | X | Y |
|---|-----------|------------|
| 1 | 501745,39 | 1272793,02 |
| 2 | 501752,34 | 1272790,98 |
| 3 | 501768,93 | 1272839,76 |
| 4 | 501769,74 | 1272842,71 |

| | | |
|----|-----------|------------|
| 5 | 501778,32 | 1272867,58 |
| 6 | 501765,05 | 1272872,06 |
| 7 | 501762,26 | 1272863,44 |
| 8 | 501749,73 | 1272825,09 |
| 9 | 501748,39 | 1272824,61 |
| 10 | 501749,89 | 1272808,10 |
| 11 | 501749,91 | 1272806,86 |
| 12 | 501749,77 | 1272805,86 |

Глава города Пскова

Б.А. Елкин