

Исх.№ 311/22-ПКБСЗ

от 31.03.2022

Вх.№

от

Об установлении публичного сервитута

Председателю Комитета по управлению  
муниципальным имуществом города Пскова  
Кузнецовой Е. В.

180017, г. Псков, ул. Яна Фабрициуса, д. 6

### ЗАЯВЛЕНИЕ

Об установлении публичного сервитута объекта  
электросетевого хозяйства

Публичное акционерное общество «Россети Северо-Запад» (ПАО «Россети Северо-Запад»)

(полное, сокращенное и фирменное наименование, организационно-правовая форма в соответствии с учредительными документами)

место нахождения 196247, г. Санкт-Петербург, пл. Конституции, д. 3, литер А, помещение 16 Н, post@mrsksevzap.ru, тел. 8(812) 305-10-00

(адрес в соответствии с документами о государственной регистрации (учредительными документами))

почтовый адрес 180000, г. Псков, ул. Советская, д. 47-а, main@pskovenergo.ru, тел. 8(8112) 66-27-01

(с указанием индекса, почтовый адрес, адрес фактического нахождения)

Основной государственный регистрационный номер

ОГРН 

1	0	4	7	8	5	5	1	7	5	7	8	5
---	---	---	---	---	---	---	---	---	---	---	---	---

Свидетельство серия 78 № 005501120 выдано «24» декабря 2004 г.

Межрайонной инспекция Министерства Российской Федерации по налогам и сборам №15 по Санкт-Петербургу

(наименование регистрирующего органа)

Идентификационный номер налогоплательщика

ИНН 

7	8	0	2	3	1	2	7	5	1
---	---	---	---	---	---	---	---	---	---

Свидетельство серия 10 № 000916080 выдано «12» декабря 2005 г.

Межрайонной ИФНС России №15 по Санкт-Петербургу

(наименование регистрирующего органа)

в лице представителя заявителя Головановой Дарьи Сергеевны действующего на основании Доверенности от 27.12.2021 г., сроком действия до 28.02.2023 г., зарегистрированной в реестре за №60/33-н/60-2021-8-430 телефон: +7(921) 398-08-45, адрес электронной почты: [ds.golovanova@pogreshnosti.net](mailto:ds.golovanova@pogreshnosti.net)

**просит согласовать границы публичного сервитута объекта электросетевого хозяйства и выдать постановление об установлении публичного сервитута объекта электросетевого хозяйства ВЛ-0,4 кВ №2 от ТП №134 наружное освещение**

Ответ просим направить по адресу: 197198, Санкт-Петербург, ул. Гатчинская, д. 16, пом. 3Н.

либо переслать Уполномоченному лицу, действующему по доверенности от ПАО «Россети Северо-Запад» на электронную почту: [ds.golovanova@pogreshnosti.net](mailto:ds.golovanova@pogreshnosti.net)

Достоверность сведений в представленных документах подтверждаю.

Ходатайство об установлении публичного сервитута	
1	<u>Комитет по управлению муниципальным имуществом города Пскова</u> (наименование органа, принимающего решение об установлении публичного сервитута)
2	Сведения о лице, представившем ходатайство об установлении публичного сервитута (далее - заявитель):
2.1	Полное наименование Публичное акционерное общество «Россети Северо-Запад»
2.2	Сокращенное наименование ПАО «Россети Северо-Запад»
2.3	Организационно-правовая форма Публичное акционерное общество
2.4	Почтовый адрес (индекс, субъект Российской Федерации, населенный пункт, улица, дом) Филиал, Псковский филиал ПАО «Россети Северо-Запад»: 180000, г. Псков, ул. Советская, дом 47-а
2.5	Фактический адрес (индекс, субъект Российской Федерации, населенный пункт, улица, дом) 196247, г. Санкт-Петербург, площадь Конституции, дом 3, литер А, помещение 16Н
2.6	Адрес электронной почты <a href="mailto:main@pskovenergo.ru">main@pskovenergo.ru</a>
2.7	ОГРН 1047855175785
2.8	ИНН 7802312751
3	Сведения о представителе заявителя:
3.1	Фамилия Голованова
	Имя Дарья
	Отчество (при наличии) Сергеевна
3.2	Адрес электронной почты <a href="mailto:ds.golovanova@pogreshnosti.net">ds.golovanova@pogreshnosti.net</a>
3.3	Телефон +7(921) 398-08-45

3.4	Наименование и реквизиты документа, подтверждающего полномочия представителя заявителя	Доверенность №60/33-н/60-2021-8-430 от 27.12.2021г.
4	<u>Прошу установить публичный сервитут в отношении земель и (или) земельного(ых) участка(ов) в целях (указываются цели, предусмотренные статьей 39.37 Земельного кодекса Российской Федерации или статьей 3.6 Федерального закона от 25 октября 2001 г. N 137-ФЗ "О введении в действие Земельного кодекса Российской Федерации"):</u> В целях безопасной эксплуатации объекта электросетевого хозяйства ВЛ-0,4 кВ №2 от ТП №134 наружное освещение	
5	Испрашиваемый срок публичного сервитута <u>49 лет</u>	
6	Срок, в течение которого в соответствии с расчетом заявителя использование земельного участка (его части) и (или) расположенного на нем объекта недвижимости в соответствии с их разрешенным использованием будет в соответствии с подпунктом 4 пункта 1 статьи 39.41 Земельного кодекса Российской Федерации невозможно или существенно затруднено (при возникновении таких обстоятельств) <u>от 3 до 60 дней</u>	
7	<p>Обоснование необходимости установления публичного сервитута: Реквизиты правоустанавливающих или правоудостоверяющих документов на сооружение в целях установления публичного сервитута в отношении существующего сооружения для его реконструкции или эксплуатации - <b>Передаточный акт от 14.09.2007 г. и Выписка из Инвентарной описи основных средств от 30.06.2007 г.</b></p> <p>На основании Федерального закона от 03.08.2018 г. №341-ФЗ «О внесении изменений в Земельный кодекс Российской Федерации и отдельные законодательные акты Российской Федерации в части упрощения размещения линейных объектов» (далее – Закон №341-ФЗ) введена в действие ст. 3.6 Федерального закона от 25.10.2001 г. №137-ФЗ «О введении в действие Земельного кодекса Российской Федерации» (далее – Закон №137-ФЗ).</p> <p>Пунктом 3 ст. 3.6 Закона № 137-ФЗ предусмотрено, что юридические лица, право собственности, право хозяйственного ведения или право оперативного управления которых на сооружения, которые в соответствии с Земельным кодексом Российской Федерации могут размещаться на земельном участке и (или) землях на основании публичного сервитута, возникло в порядке, установленном законодательством Российской Федерации, до 1 сентября 2018 года и у которых отсутствуют права на земельный участок, на котором находятся такие сооружения, вправе оформить публичный сервитут в порядке, установленном главой V.7 Земельного кодекса Российской Федерации, в целях размещения таких сооружений или приобрести соответствующий земельный участок в аренду до 1 января 2022 года.</p> <p><b>Учитывая вышеизложенное, порядок установления публичного сервитута предусмотренной главой V.7 Земельного кодекса применяется не только для размещения объектов электросетевого хозяйства, но и для существующих объектов электросетевого хозяйства в целях безопасной эксплуатации инженерного сооружения.</b></p> <p><b>Так как объект электросетевого хозяйства <u>ВЛ-0,4 кВ №2 от ТП №134 наружное освещение</u> является существующим и не требует реконструкции, сведения, указанные в пп. 1-6 п. 2 и в пп. 2 п.3 ст. 39.41 ЗК РФ, не приводятся.</b> В соответствии с п. 6. ст. 39.41 ЗК РФ границы публичного сервитута в целях, предусмотренных пп. 1, 3 и 4 ст. 39.37 ЗК РФ, определяются в соответствии с установленными документацией по планировке территории границами зон планируемого размещения объектов, а в случае, если для размещения инженерных</p>	

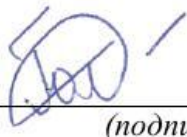
	<p>сооружений, автомобильных дорог, железнодорожных путей разработка документации по планировке территории не требуется, в пределах, не превышающих размеров соответствующих охранных зон. Охранная зона объекта электросетевого хозяйства ВЛ-0,4 кВ №2 от ТП №134 наружное освещение внесена в ЕГРН с реестровым номером 60:27-6.1801.</p> <p>Согласно <b>Выписке из Инвентарной описи основных средств от 30.06.2007 г.</b>, напряжение объекта электросетевого хозяйства <b><u>ВЛ-0,4 кВ №2 от ТП №134 наружное освещение</u></b> составляет 0,4 кВ.</p> <p>Размер границ охранных зон определяется: вдоль воздушных линий электропередачи - в виде части поверхности участка земли и воздушного пространства (на высоту, соответствующую высоте опор воздушных линий электропередачи), ограниченной параллельными вертикальными плоскостями, отстоящими по обе стороны линии электропередачи от крайних проводов при неотклоненном их положении на расстоянии 2 метров (п.п. а) в соответствии с Приложением к Правилам установления охранных зон объектов электросетевого хозяйства и особых условий использования земельных участков, расположенных в границах таких зон утвержденным постановлением Правительства РФ от 24.02.2009 г. № 160.</p> <p>Испрашиваемая площадь публичного сервитута <b>1049 кв.м, в том числе:</b> 60:27:0050307 (земли неразграниченной государственной собственности) – 878 кв.м.; 60:27:0050307:334 - 171 кв.м.;</p>					
8	<p>Сведения о правообладателе инженерного сооружения, которое переносится в связи с изъятием земельного участка для государственных или муниципальных нужд в случае, если заявитель не является собственником указанного инженерного сооружения (в данном случае указываются сведения в объеме, предусмотренном пунктом 2 настоящей Формы) (заполняется в случае, если ходатайство об установлении публичного сервитута подается с целью установления сервитута в целях реконструкции инженерного сооружения, которое переносится в связи с изъятием такого земельного участка для государственных или муниципальных нужд)</p>					
9	<p>Кадастровые номера земельных участков (при их наличии), в отношении которых испрашивается публичный сервитут и границы которых внесены в Единый государственный реестр недвижимости</p>	<p>60:27:0050307 (земли неразграниченной государственной собственности); 60:27:0050307:334.</p>				
10	<p>Вид права, на котором инженерное сооружение принадлежит заявителю (если подано ходатайство об установлении публичного сервитута в целях реконструкции или эксплуатации инженерного сооружения): <u>собственность</u></p>					
11	<p>Сведения о способах представления результатов рассмотрения ходатайства:</p> <table border="1" data-bbox="197 1868 1394 2139"> <tr> <td data-bbox="197 1868 1066 2009">в виде электронного документа, который направляется уполномоченным органом заявителю посредством электронной почты</td> <td data-bbox="1066 1868 1394 2009" style="text-align: center;">да (да/нет)</td> </tr> <tr> <td data-bbox="197 2009 1066 2139">в виде бумажного документа, который заявитель получает непосредственно при личном обращении или посредством почтового отправления</td> <td data-bbox="1066 2009 1394 2139" style="text-align: center;">да (да/нет)</td> </tr> </table>		в виде электронного документа, который направляется уполномоченным органом заявителю посредством электронной почты	да (да/нет)	в виде бумажного документа, который заявитель получает непосредственно при личном обращении или посредством почтового отправления	да (да/нет)
в виде электронного документа, который направляется уполномоченным органом заявителю посредством электронной почты	да (да/нет)					
в виде бумажного документа, который заявитель получает непосредственно при личном обращении или посредством почтового отправления	да (да/нет)					

12	<p>Документы, прилагаемые к ходатайству:</p> <ol style="list-style-type: none"> <li>1. Сведения о границах публичного сервитута, включающие графическое описание местоположения границ публичного сервитута и перечень координат характерных точек этих границ в системе координат, установленной для ведения Единого государственного реестра недвижимости, в форме электронного документа в формате pdf (1 шт.)</li> <li>2. Передаточный акт от 14.09.2007 г.</li> <li>3. Выписка из Инвентарной описи основных средств от 30.06.2007 г</li> <li>4. Договор о присоединении 29.10.2007 г.</li> <li>5. Доверенность №60/33-н/60-2021-8-430 от 27.12.2021г.</li> <li>6. Лист записи в ЕГРЮЛ 23.08.2021 г.</li> </ol>
13	<p>Подтверждаю согласие на обработку персональных данных (сбор, систематизацию, накопление, хранение, уточнение (обновление, изменение), использование, распространение (в том числе передачу), обезличивание, блокирование, уничтожение персональных данных, а также иных действий, необходимых для обработки персональных данных в соответствии с законодательством Российской Федерации), в том числе в автоматизированном режиме</p>
14	<p>Подтверждаю, что сведения, указанные в настоящем ходатайстве, на дату представления ходатайства достоверны; документы (копии документов) и содержащиеся в них сведения соответствуют требованиям, установленным статьей 39.41 Земельного кодекса Российской Федерации</p>

Приложение к Заявлению:

1. Ходатайство об установлении публичного сервитута объекта электросетевого хозяйства ВЛ-0,4 кВ №2 от ТП №134 наружное освещение на 4 листах;
2. Доверенность №60/33-н/60-2021-8-430 от 27.12.2021г. на 4 листах;
3. Лист записи в ЕГРЮЛ\_ 23.08.2021 г. на 4 листах.

Представитель заявителя:



(подпись)

/ Голованова Д.С. /

по доверенности ПАО  
«Россети Северо-Запад»  
№60/33-н/60-2021-8-430 от  
27.12.2021г.



Голованова Д.С. +7(921) 398-08-45

Ходатайство об установлении публичного сервитута	
1	<u>Комитет по управлению муниципальным имуществом города Пскова</u> (наименование органа, принимающего решение об установлении публичного сервитута)
2	Сведения о лице, представившем ходатайство об установлении публичного сервитута (далее - заявитель):
2.1	Полное наименование Публичное акционерное общество «Россети Северо-Запад»
2.2	Сокращенное наименование ПАО «Россети Северо-Запад»
2.3	Организационно-правовая форма Публичное акционерное общество
2.4	Почтовый адрес (индекс, субъект Российской Федерации, населенный пункт, улица, дом) Филиал, Псковский филиал ПАО «Россети Северо-Запад»: 180000, г. Псков, ул. Советская, дом 47-а
2.5	Фактический адрес (индекс, субъект Российской Федерации, населенный пункт, улица, дом) 196247, г. Санкт-Петербург, площадь Конституции, дом 3, литер А, помещение 16Н
2.6	Адрес электронной почты main@pskovenergo.ru
2.7	ОГРН 1047855175785
2.8	ИНН 7802312751
3	Сведения о представителе заявителя:
3.1	Фамилия Голованова
	Имя Дарья
	Отчество (при наличии) Сергеевна
3.2	Адрес электронной почты ds.golovanova@pogreshnosti.net
3.3	Телефон +7(921) 398-08-45
3.4	Наименование и реквизиты документа, подтверждающего полномочия представителя заявителя Доверенность №60/33-н/60-2021-8-430 от 27.12.2021г.
4	<u>Прошу установить публичный сервитут в отношении земель и (или) земельного(ых) участка(ов) в целях (указываются цели, предусмотренные статьей 39.37 Земельного кодекса Российской Федерации или статьей 3.6 Федерального закона от 25 октября 2001 г. N 137-ФЗ "О введении в действие Земельного кодекса Российской Федерации")</u> : В целях безопасной эксплуатации объекта электросетевого хозяйства ВЛ-0,4 кВ №2 от ТП №134 наружное освещение

5	Испрашиваемый <u>срок</u> публичного сервитута <u>49 лет</u>
6	Срок, в течение которого в соответствии с расчетом заявителя использование земельного участка (его части) и (или) расположенного на нем объекта недвижимости в соответствии с их разрешенным использованием будет в соответствии с подпунктом 4 пункта 1 статьи 39.41 Земельного кодекса Российской Федерации невозможно или существенно затруднено (при возникновении таких обстоятельств) <u>от 3 до 60 дней</u>
7	<p>Обоснование необходимости установления публичного сервитута: Реквизиты правоустанавливающих или правоудостоверяющих документов на сооружение в целях установления публичного сервитута в отношении существующего сооружения для его реконструкции или эксплуатации - <b>Передаточный акт от 14.09.2007 г. и Выписка из Инвентарной описи основных средств от 30.06.2007 г.</b></p> <p>На основании Федерального закона от 03.08.2018 г. №341-ФЗ «О внесении изменений в Земельный кодекс Российской Федерации и отдельные законодательные акты Российской Федерации в части упрощения размещения линейных объектов» (далее – Закон №341-ФЗ) введена в действие ст. 3.6 Федерального закона от 25.10.2001 г. №137-ФЗ «О введении в действие Земельного кодекса Российской Федерации» (далее – Закон №137-ФЗ).</p> <p>Пунктом 3 ст. 3.6 Закона № 137-ФЗ предусмотрено, что юридические лица, право собственности, право хозяйственного ведения или право оперативного управления которых на сооружения, которые в соответствии с Земельным кодексом Российской Федерации могут размещаться на земельном участке и (или) землях на основании публичного сервитута, возникло в порядке, установленном законодательством Российской Федерации, до 1 сентября 2018 года и у которых отсутствуют права на земельный участок, на котором находятся такие сооружения, вправе оформить публичный сервитут в порядке, установленном главой V.7 Земельного кодекса Российской Федерации, в целях размещения таких сооружений или приобрести соответствующий земельный участок в аренду до 1 января 2022 года.</p> <p><b>Учитывая вышеизложенное, порядок установления публичного сервитута предусмотренной главой V.7 Земельного кодекса применяется не только для размещения объектов электросетевого хозяйства, но и для существующих объектов электросетевого хозяйства в целях безопасной эксплуатации инженерного сооружения.</b></p> <p>Так как объект электросетевого хозяйства <b><u>ВЛ-0,4 кВ №2 от ТП №134 наружное освещение</u></b> является существующим и не требует реконструкции, сведения, указанные в пп. 1-6 п. 2 и в пп. 2 п.3 ст. 39.41 ЗК РФ, не приводятся. В соответствии с п. 6. ст. 39.41 ЗК РФ границы публичного сервитута в целях, предусмотренных пп. 1, 3 и 4 ст. 39.37 ЗК РФ, определяются в соответствии с установленными документацией по планировке территории границами зон планируемого размещения объектов, а в случае, если для размещения инженерных сооружений, автомобильных дорог, железнодорожных путей разработка документации по планировке территории не требуется, в пределах, не превышающих размеров соответствующих охранных зон. Охранная зона объекта электросетевого хозяйства ВЛ-0,4 кВ №2 от ТП №134 наружное освещение внесена в ЕГРН с реестровым номером 60:27-6.1801.</p> <p>Согласно <b>Выписке из Инвентарной описи основных средств от 30.06.2007 г.</b>, напряжение объекта электросетевого хозяйства <b><u>ВЛ-0,4 кВ №2 от ТП №134 наружное освещение</u></b> составляет 0,4 кВ.</p>

	<p>Размер границ охранных зон определяется: вдоль воздушных линий электропередачи - в виде части поверхности участка земли и воздушного пространства (на высоту, соответствующую высоте опор воздушных линий электропередачи), ограниченной параллельными вертикальными плоскостями, отстоящими по обе стороны линии электропередачи от крайних проводов при неотклоненном их положении на расстоянии 2 метров (п.п. а) в соответствии с Приложением к Правилам установления охранных зон объектов электросетевого хозяйства и особых условий использования земельных участков, расположенных в границах таких зон утвержденным постановлением Правительства РФ от 24.02.2009 г. № 160.</p> <p>Испрашиваемая площадь публичного сервитута <b>1049 кв.м, в том числе:</b>  60:27:0050307 (земли неразграниченной государственной собственности) – 878 кв.м.;  60:27:0050307:334 - 171 кв.м.;</p>	
8	<p>Сведения о правообладателе инженерного сооружения, которое переносится в связи с изъятием земельного участка для государственных или муниципальных нужд в случае, если заявитель не является собственником указанного инженерного сооружения (в данном случае указываются сведения в объеме, предусмотренном пунктом 2 настоящей Формы) (заполняется в случае, если ходатайство об установлении публичного сервитута подается с целью установления сервитута в целях реконструкции инженерного сооружения, которое переносится в связи с изъятием такого земельного участка для государственных или муниципальных нужд)</p>	
9	<p>Кадастровые номера земельных участков (при их наличии), в отношении которых испрашивается публичный сервитут и границы которых внесены в Единый государственный реестр недвижимости</p>	<p>60:27:0050307 (земли неразграниченной государственной собственности);  60:27:0050307:334.</p>
10	<p>Вид права, на котором инженерное сооружение принадлежит заявителю (если подано ходатайство об установлении публичного сервитута в целях реконструкции или эксплуатации инженерного сооружения): <u>собственность</u></p>	
11	<p>Сведения о способах представления результатов рассмотрения ходатайства:</p>	
	<p>в виде электронного документа, который направляется уполномоченным органом заявителю посредством электронной почты</p>	<p><u>да</u> (да/нет)</p>
	<p>в виде бумажного документа, который заявитель получает непосредственно при личном обращении или посредством почтового отправления</p>	<p><u>да</u> (да/нет)</p>
12	<p>Документы, прилагаемые к ходатайству:</p> <p>1. Сведения о границах публичного сервитута, включающие графическое описание местоположения границ публичного сервитута и перечень координат</p>	



	<p>характерных точек этих границ в системе координат, установленной для ведения Единого государственного реестра недвижимости, в форме электронного документа в формате pdf (1 шт.)</p> <ol style="list-style-type: none"> <li>2. Передаточный акт от 14.09.2007 г.</li> <li>3. Выписка из Инвентарной описи основных средств от 30.06.2007 г</li> <li>4. Договор о присоединении 29.10.2007 г.</li> <li>5. Доверенность №60/33-н/60-2021-8-430 от 27.12.2021г.</li> <li>6. Лист записи в ЕГРЮЛ 23.08.2021 г.</li> </ol>	
13	<p>Подтверждаю согласие на обработку персональных данных (сбор, систематизацию, накопление, хранение, уточнение (обновление, изменение), использование, распространение (в том числе передачу), обезличивание, блокирование, уничтожение персональных данных, а также иных действий, необходимых для обработки персональных данных в соответствии с законодательством Российской Федерации), в том числе в автоматизированном режиме</p>	
14	<p>Подтверждаю, что сведения, указанные в настоящем ходатайстве, на дату представления ходатайства достоверны; документы (копии документов) и содержащиеся в них сведения соответствуют требованиям, установленным статьей 39.41 Земельного кодекса Российской Федерации</p>	
15	<p>Подпись: </p>	<p>Дата:</p>
	<p> (подпись)</p>	<p><u>Голованова Д.С.</u> (инициалы, фамилия)</p>
		<p>"28" марта 2022 г.</p>