




Ходатайство об установлении публичного сервитута	
1	<u>Комитет по управлению муниципальным имуществом города Пскова</u> (наименование органа, принимающего решение об установлении публичного сервитута)
2	Сведения о лице, представившем ходатайство об установлении публичного сервитута (далее - заявитель):
2.1	Полное наименование Публичное акционерное общество «Россети Северо-Запад»
2.2	Сокращенное наименование ПАО «Россети Северо-Запад»
2.3	Организационно-правовая форма Публичное акционерное общество
2.4	Почтовый адрес (индекс, субъект Российской Федерации, населенный пункт, улица, дом) Филиал, Псковский филиал ПАО «Россети Северо-Запад»: 180000, г. Псков, ул. Советская, дом 47-а
2.5	Фактический адрес (индекс, субъект Российской Федерации, населенный пункт, улица, дом) 196247, г. Санкт-Петербург, площадь Конституции, дом 3, литер А, помещение 16Н
2.6	Адрес электронной почты main@pskovenergo.ru
2.7	ОГРН 1047855175785
2.8	ИНН 7802312751
3	Сведения о представителе заявителя:
3.1	Фамилия Кузьмин
	Имя Дмитрий
	Отчество (при наличии) Сергеевич
3.2	Адрес электронной почты ds.kuzmin@pogreshnosti.net
3.3	Телефон +7(921) 931-05-32
3.4	Наименование и реквизиты документа, подтверждающего полномочия представителя заявителя Доверенность №60/33-н/60-2021-8-430 от 27.12.2021г.
4	<u>Прошу установить публичный сервитут в отношении земель и (или) земельного(ых) участка(ов) в целях (указываются цели, предусмотренные статьей 39.37 Земельного кодекса Российской Федерации или статьей 3.6 Федерального закона от 25 октября 2001 г. N 137-ФЗ "О введении в действие Земельного кодекса Российской Федерации"): В целях безопасной эксплуатации объекта электросетевого хозяйства ВЛ 0.4 от оп.№30(ВЛ-0.4 кВ № 1 от ТП № 242 наружное освещение)-оп.№ 31</u>

5	Испрашиваемый <u>срок</u> публичного сервитута <u>49 лет</u>
6	Срок, в течение которого в соответствии с расчетом заявителя использование земельного участка (его части) и (или) расположенного на нем объекта недвижимости в соответствии с их разрешенным использованием будет в соответствии с подпунктом 4 пункта 1 статьи 39.41 Земельного кодекса Российской Федерации невозможно или существенно затруднено (при возникновении таких обстоятельств) <u>от 3 до 60 дней</u>
7	<p>Обоснование необходимости установления публичного сервитута: Реквизиты правоустанавливающих или правоудостоверяющих документов на сооружение в целях установления публичного сервитута в отношении существующего сооружения для его реконструкции или эксплуатации - Акт о приеме-передаче объекта основных средств (кроме зданий, сооружений) № ПСК76-00000111 от 26.03.2015 г</p> <p>На основании Федерального закона от 03.08.2018 г. №341-ФЗ «О внесении изменений в Земельный кодекс Российской Федерации и отдельные законодательные акты Российской Федерации в части упрощения размещения линейных объектов» (далее – Закон №341-ФЗ) введена в действие ст. 3.6 Федерального закона от 25.10.2001 г. №137-ФЗ «О введении в действие Земельного кодекса Российской Федерации» (далее – Закон №137-ФЗ).</p> <p>Пунктом 3 ст. 3.6 Закона № 137-ФЗ предусмотрено, что юридические лица, право собственности, право хозяйственного ведения или право оперативного управления которых на сооружения, которые в соответствии с Земельным кодексом Российской Федерации могут размещаться на земельном участке и (или) землях на основании публичного сервитута, возникло в порядке, установленном законодательством Российской Федерации, до 1 сентября 2018 года и у которых отсутствуют права на земельный участок, на котором находятся такие сооружения, вправе оформить публичный сервитут в порядке, установленном главой V.7 Земельного кодекса Российской Федерации, в целях размещения таких сооружений или приобрести соответствующий земельный участок в аренду до 1 января 2022 года.</p> <p>Учитывая вышеизложенное, порядок установления публичного сервитута предусмотренной главой V.7 Земельного кодекса применяется не только для размещения объектов электросетевого хозяйства, но и для существующих объектов электросетевого хозяйства в целях безопасной эксплуатации инженерного сооружения.</p> <p>Так как объект электросетевого хозяйства <u>ВЛ 0,4 от оп.№30(ВЛ-0,4 кВ № 1 от ТП № 242 наружное освещение)-оп.№ 31</u> является существующим и не требует реконструкции, сведения, указанные в пп. 1-6 п. 2 и в пп. 2 п.3 ст. 39.41 ЗК РФ, не приводятся.</p> <p>В соответствии с п. 6. ст. 39.41 ЗК РФ границы публичного сервитута в целях, предусмотренных пп. 1, 3 и 4 ст. 39.37 ЗК РФ, определяются в соответствии с установленными документацией по планировке территории границами зон планируемого размещения объектов, а в случае, если для размещения инженерных сооружений, автомобильных дорог, железнодорожных путей разработка документации по планировке территории не требуется, в пределах, не превышающих размеров соответствующих охранных зон. Охранная зона объекта электросетевого хозяйства ВЛ 0,4 от оп.№30(ВЛ-0,4 кВ № 1 от ТП № 242 наружное освещение)-оп.№ 31 внесена в ЕГРН с реестровым номером 60:27-6.1814.</p> <p>Согласно Акту о приеме-передаче объекта основных средств (кроме зданий, сооружений) № ПСК76-00000111 от 26.03.2015 г., напряжение объекта</p>

	<p>электросетевого хозяйства ВЛ 0,4 от оп.№30(ВЛ-0,4 кВ № 1 от ТП № 242 наружное освещение)-оп.№ 31 составляет 0,4 кВ.</p> <p>Размер границ охранных зон определяется: вдоль воздушных линий электропередачи - в виде части поверхности участка земли и воздушного пространства (на высоту, соответствующую высоте опор воздушных линий электропередачи), ограниченной параллельными вертикальными плоскостями, отстоящими по обе стороны линии электропередачи от крайних проводов при неотклоненном их положении на расстоянии 2 метров (п.п. а) в соответствии с Приложением к Правилам установления охранных зон объектов электросетевого хозяйства и особых условий использования земельных участков, расположенных в границах таких зон утвержденным постановлением Правительства РФ от 24.02.2009 г. № 160.</p> <p>Испрашиваемая площадь публичного сервитута 81 кв.м, в том числе: 60:27:0020203, 60:27:0020204 (земли неразграниченной государственной собственности) – 79 кв.м.; 60:27:0020203:15 - 2 кв.м.</p>					
8	<p>Сведения о правообладателе инженерного сооружения, которое переносится в связи с изъятием земельного участка для государственных или муниципальных нужд в случае, если заявитель не является собственником указанного инженерного сооружения (в данном случае указываются сведения в объеме, предусмотренном пунктом 2 настоящей Формы) (заполняется в случае, если ходатайство об установлении публичного сервитута подается с целью установления сервитута в целях реконструкции инженерного сооружения, которое переносится в связи с изъятием такого земельного участка для государственных или муниципальных нужд)</p>					
9	<p>Кадастровые номера земельных участков (при их наличии), в отношении которых испрашивается публичный сервитут и границы которых внесены в Единый государственный реестр недвижимости</p>	<p>60:27:0020203, 60:27:0020204 (земли неразграниченной государственной собственности); 60:27:0020203:15.</p>				
10	<p>Вид права, на котором инженерное сооружение принадлежит заявителю (если подано ходатайство об установлении публичного сервитута в целях реконструкции или эксплуатации инженерного сооружения): <u>собственность</u></p>					
11	<p>Сведения о способах представления результатов рассмотрения ходатайства:</p> <table border="1" data-bbox="276 1783 1474 2054"> <tr> <td data-bbox="276 1783 1153 1921">в виде электронного документа, который направляется уполномоченным органом заявителю посредством электронной почты</td> <td data-bbox="1153 1783 1474 1921" style="text-align: center;"><u>да</u> (да/нет)</td> </tr> <tr> <td data-bbox="276 1921 1153 2054">в виде бумажного документа, который заявитель получает непосредственно при личном обращении или посредством почтового отправления</td> <td data-bbox="1153 1921 1474 2054" style="text-align: center;"><u>да</u> (да/нет)</td> </tr> </table>		в виде электронного документа, который направляется уполномоченным органом заявителю посредством электронной почты	<u>да</u> (да/нет)	в виде бумажного документа, который заявитель получает непосредственно при личном обращении или посредством почтового отправления	<u>да</u> (да/нет)
в виде электронного документа, который направляется уполномоченным органом заявителю посредством электронной почты	<u>да</u> (да/нет)					
в виде бумажного документа, который заявитель получает непосредственно при личном обращении или посредством почтового отправления	<u>да</u> (да/нет)					

12	<p>Документы, прилагаемые к ходатайству:</p> <ol style="list-style-type: none"> 1. Сведения о границах публичного сервитута, включающие графическое описание местоположения границ публичного сервитута и перечень координат характерных точек этих границ в системе координат, установленной для ведения Единого государственного реестра недвижимости, в форме электронного документа в формате pdf (1 шт.) 2. Передаточный акт от 14.09.2007 г. 3. Акт о приеме-передаче объекта основных средств (кроме зданий, сооружений) № ПСК76-00000111 от 26.03.2015 г 4. Договор о присоединении 29.10.2007 г. 5. Доверенность №60/33-н/60-2021-8-430 от 27.12.2021г. 6. Лист записи в ЕГРЮЛ 23.08.2021 г. 				
13	<p>Подтверждаю согласие на обработку персональных данных (сбор, систематизацию, накопление, хранение, уточнение (обновление, изменение), использование, распространение (в том числе передачу), обезличивание, блокирование, уничтожение персональных данных, а также иных действий, необходимых для обработки персональных данных в соответствии с законодательством Российской Федерации), в том числе в автоматизированном режиме</p>				
14	<p>Подтверждаю, что сведения, указанные в настоящем ходатайстве, на дату представления ходатайства достоверны; документы (копии документов) и содержащиеся в них сведения соответствуют требованиям, установленным статьей 39.41 Земельного кодекса Российской Федерации</p>				
15	<table border="1" style="width: 100%; border-collapse: collapse;"> <tr> <td style="width: 70%; padding: 5px;"> <p>Подпись:</p> <div style="text-align: center; margin-top: 10px;">  <hr style="width: 100%; border: 0.5px solid black;"/> <p>(подпись)</p> </div> </td> <td style="width: 30%; padding: 5px;"> <p>Дата:</p> <div style="text-align: center; margin-top: 10px;"> <p><u>Кузьмин Д.С.</u> (инициалы, фамилия)</p> </div> </td> </tr> <tr> <td colspan="2" style="padding: 5px; text-align: right;"> <p>"20" января 2022 г.</p> </td> </tr> </table>	<p>Подпись:</p> <div style="text-align: center; margin-top: 10px;">  <hr style="width: 100%; border: 0.5px solid black;"/> <p>(подпись)</p> </div>	<p>Дата:</p> <div style="text-align: center; margin-top: 10px;"> <p><u>Кузьмин Д.С.</u> (инициалы, фамилия)</p> </div>	<p>"20" января 2022 г.</p>	
<p>Подпись:</p> <div style="text-align: center; margin-top: 10px;">  <hr style="width: 100%; border: 0.5px solid black;"/> <p>(подпись)</p> </div>	<p>Дата:</p> <div style="text-align: center; margin-top: 10px;"> <p><u>Кузьмин Д.С.</u> (инициалы, фамилия)</p> </div>				
<p>"20" января 2022 г.</p>					