






Условные обозначения:

-  - граница Муниципального образования "Город Псков";
-  - "красная" линия улицы проектируемая;
-  - граница территории проекта планировки;
-  - граница земельного участка, сведения о которой содержатся в ГКН;
-  1 - характерная точка "красной" линии.

Изм.	Кол.уч	Лист	№ док	Подпись	Дата
Разработал	Попов			<i>Попов</i>	03.21г.
Н. контроль	Попов			<i>Попов</i>	03.21г.

147-ГП-03/2021-ПМТ1			
Проект межевания территории микрорайона № 14 в городе Пскове			
Проект межевания территории Утверждаемая часть	Стадия	Лист	Листов
	ПМТ	1	
План красных линий М 1:1000		ООО "ГрадПроект"	