




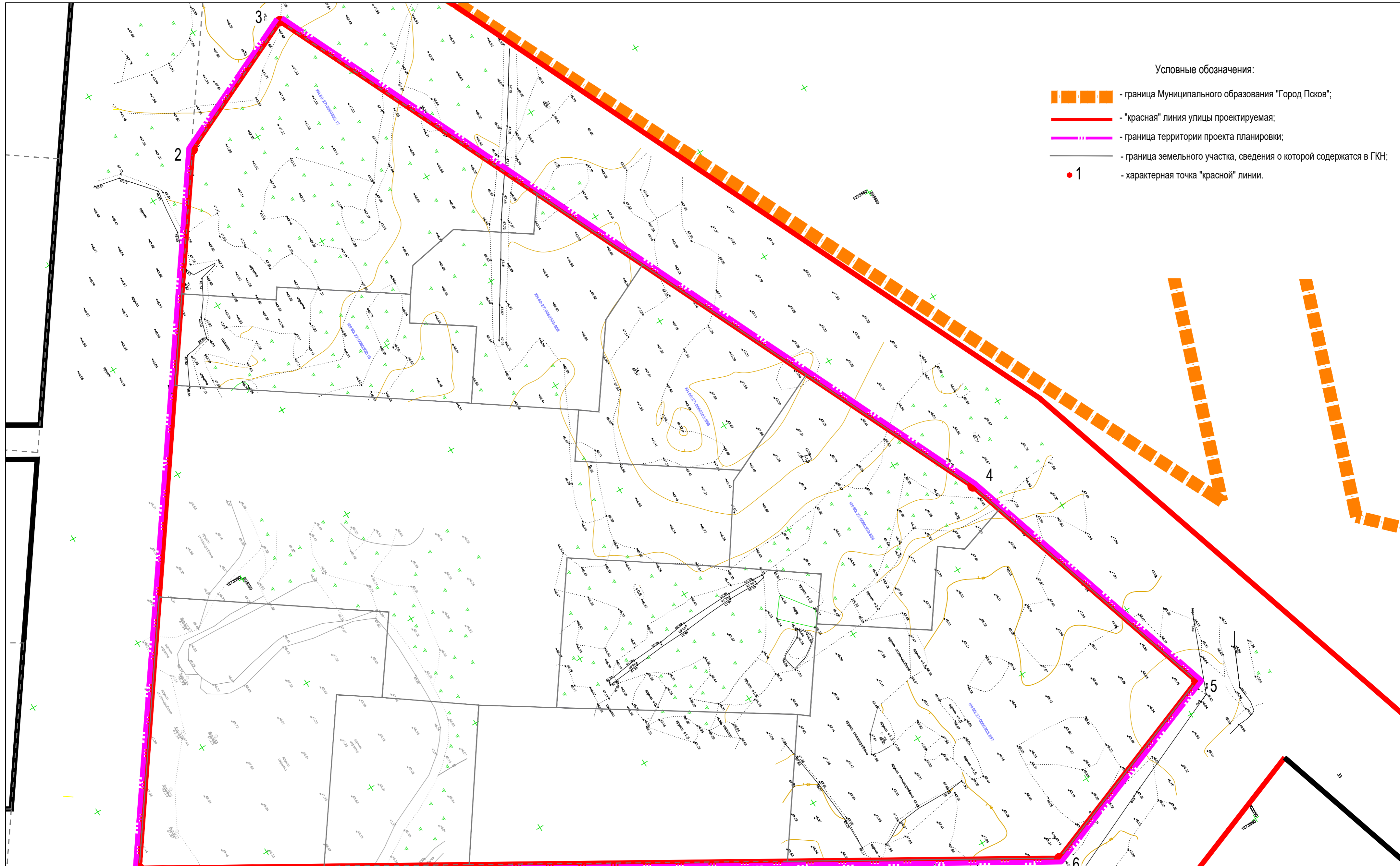


Условные обозначения:

-  - граница Муниципального образования "Город Псков";
-  - "красная" линия улицы проектируемая;
-  - граница территории проекта планировки;
-  - граница земельного участка, сведения о которой содержатся в ГКН;
-  1 - характерная точка "красной" линии.



147-ГП-03/2021-ППТ1

Проект планировки территории микрорайона № 14 в городе Пскове

| Изм. | Кол.уч | Лист | № док | Подпись | Дата |
|-------------|--------|------|-------|--------------|---------|
| Разработал | Попов | | | <i>Попов</i> | 03.21г. |
| Н. контроль | Попов | | | <i>Попов</i> | 03.21г. |

| Стадия | Лист | Листов |
|--------|------|--------|
| ППТ | 1 | |

ООО "ГрадПроект"

Формат А2