








Условные обозначения:

-  - граница Муниципального образования "Город Псков";
-  - "красная" линия улицы проектируемая;
-  - граница территории проекта планировки, граница планируемого элемента планировочной структуры;
-  - граница земельного участка, сведения о которой содержатся в ГКН;
-  - зона планируемого размещения многоквартирных домов;
-  - зона планируемого размещения объектов дошкольных образовательных учреждений;
-  - зона планируемого размещения территории общего пользования;

147-ГП-03/2021-ППТ1

Проект планировки территории микрорайона № 14 в городе Пскове

Изм.	Кол.уч	Лист	№ док	Подпись	Дата
Разработал		Попов		<i>Попов</i>	03.21г.
Н. контроль					
ГИП		Попов		<i>Попов</i>	03.21г.

Стадия	Лист	Листов
ППТ	3	

Чертеж границ зон планируемого размещения объектов капитального строительства, элементы планировочной структуры, М 1:1000

ООО "ГрадПроект"