

**Проект межевания территории, расположенной в границах улиц
Я. Фабрициуса, Ротная, Бастионная, Вокзальная в городе Псков**

1. Характеристика проектируемой территории

Проектируемая территория расположена в границах в границах улиц Я. Фабрициуса, Ротная, Бастионная, Вокзальная в городе Пскове (кадастровые кварталы 60:27:0020209, 60:27:0020207).

Согласно письму Комитета по охране объектов культурного наследия Псковской области от 22.08.2022 №КН-09-3248 в границах участка проектирования отсутствуют объекты культурного наследия, включенные в единый государственный реестр объектов культурного наследия (памятников истории и культуры) народов Российской Федерации, выявленные объекты культурного наследия и объекты, обладающие признаками объекта культурного наследия. Участок проектирования расположен вне границ территорий и защитных зон объектов культурного наследия.

Согласно письму Комитета по природным ресурсам и экологии Псковской области от 17.08.2022 №ПР-05-4210 участок проектирования не входит в границы особо охраняемых природных территорий регионального значения, их охранных зон, а также территорий, зарезервированных под создание новых ООПТ регионального значения.

2. Перечень и сведения о площади образуемых земельных участков, в том числе возможные способы их образования.

Вид разрешенного использования образуемых земельных участков

Ведомость образуемых земельных участков

№ земельного участка	Вид разрешенного использования по классификатору видов разрешенного использования	Возможные способы образования ЗУ	Исходный земельный участок	Площадь участка, м ²	Категория земель
1	2	3	4	5	6
1 Этап межевания территории					
ЗУ1	12.0.1 Улично-дорожная сеть	Образование земельного участка из земель, находящихся в государственной или муниципальной собственности	–	13 678	Земли населенных пунктов
ЗУ2	12.0.1 Улично-дорожная сеть	Образование земельного участка из земель, находящихся в государственной или муниципальной собственности	–	3926	Земли населенных пунктов
ЗУ3	12.0.1 Улично-дорожная сеть	Образование земельного участка из земель, находящихся в государственной или муниципальной собственности	–	1629	Земли населенных пунктов
ЗУ4	3.4.1 Амбулаторно-поликлиническое обслуживание 3.6.1 Объекты культурно-досуговой деятельности	Образование земельного участка путем перераспределения земельного участка с кадастровым номером 60:27:0020209:196 с землями, находящимися в государственной или муниципальной собственности	60:27:0020209:196 (Амбулаторно-поликлиническое обслуживание, Амбулаторно-поликлиническое обслуживание (код 3.4.1), S=1203 м ²)	1385	Земли населенных пунктов

ЗУ5	2.6 Многоэтажная жилая застройка (высотная застройка)	Образование земельного участка путем перераспределения земельного участка с кадастровым номером 60:27:0020209:53 с землями, находящимися в государственной или муниципальной собственности	60:27:0020209:53 (Для использования под многоквартирный жилой дом, S= 1808 м ²)	2942	Земли населенных пунктов
ЗУ6	2.1.1 Малоэтажная многоквартирная жилая застройка	Образование земельного участка путем перераспределения земельного участка с кадастровым номером 60:27:0020209:54 с землями, находящимися в государственной или муниципальной собственности	60:27:0020209:54 (Для использования под многоквартирный жилой дом, S= 1204 м ²)	1620	Земли населенных пунктов
ЗУ7*	4.1 Деловое управление	Образование земельного участка путем объединения земельных участков с кадастровыми номерами 60:27:0020209:4, 60:27:0020209:20	60:27:0020209:4 (для эксплуатации и обслуживания административного здания, S= 285 м ²) 60:27:0020209:20 (Для организации парковки легковых автомобилей, S= 266 м ²)	551	Земли населенных пунктов
ЗУ8*	3.1 Коммунальное обслуживание	Образование земельного участка из земель, находящихся в государственной или муниципальной собственности	–	102	Земли населенных пунктов
ЗУ9*	3.1 Коммунальное обслуживание	Образование земельного участка путем перераспределения земельного участка с кадастровым номером 60:27:0020209:10 с землями, находящимися в государственной или муниципальной собственности	60:27:0020209:10 (Отсутствует вид разрешенного использования, S= 60.32 м ²)	98	Земли населенных пунктов
ЗУ10*	3.1 Коммунальное обслуживание	Образование земельного участка путем перераспределения земельного участка с кадастровым номером 60:27:0020209:9 с землями,	60:27:0020209:9 (Под трансформаторную подстанцию, S= 107 м ²)	153	Земли населенных пунктов

		находящимися в государственной или муниципальной собственности			
ЗУ11*	4.1 Деловое управление	Образование земельного участка путем перераспределения земельного участка с кадастровым номером 60:27:0020209:6 с землями, находящимися в государственной или муниципальной собственности	60:27:0020209:6 (Для административного здания, S= 266 м ²)	4685	Земли населенных пункт
ЗУ12	2.6 Многоэтажная жилая застройка (высотная застройка)	Образование земельного участка путем перераспределения земельного участка с кадастровым номером 60:27:0020209:52 с землями, находящимися в государственной или муниципальной собственности	60:27:0020209:52 (Для использования под многоквартирный жилой дом, S= 1676 м ²)	3210	Земли населенных пункт
ЗУ13	5.1 Спорт	Образование земельного участка путем объединения земельных участков с кадастровыми номерами 60:27:0020209:21, 60:27:0020209:2	60:27:0020209:21 (Для размещения парковки и благоустройства территории, S= 495 м ²) 60:27:0020209:2 (Под учебно-спортивный центр, S= 385 м ²)	881	Земли населенных пункт
ЗУ14	12.0 Земельные участки (территории) общего пользования	Образование земельного участка из земель, находящихся в государственной или муниципальной собственности	-	215	Земли населенных пункт
ЗУ15	12.0 Земельные участки (территории) общего пользования	Образование земельного участка из земель, находящихся в государственной или муниципальной собственности	-	281	Земли населенных пункт
ЗУ16	3.2.3 Оказание услуг связи	Образование земельного участка из земель, находящихся в государственной или муниципальной собственности	-	964	Земли населенных пункт

ЗУ17	12.0 Земельные участки (территории) общего пользования	Образование земельного участка из земель, находящихся в государственной или муниципальной собственности	-	396	Земли населенных пункт
ЗУ18	8.3 Обеспечение внутреннего правопорядка	Образование земельного участка путем перераспределения земельного участка с кадастровым номером 60:27:0020207:8 с землями, находящимися в государственной или муниципальной собственности	60:27:0020207:8 (Под административное здание, S= 390 м ²)	2662	Земли населенных пункт
ЗУ19	2.5 Среднеэтажная жилая застройка	Образование земельного участка путем перераспределения земельного участка с кадастровым номером 60:27:0020207:1 с землями, находящимися в государственной или муниципальной собственности	60:27:0020207:1 (Под отделением Псковского банка Сбербанка России, S= 922.7 м ²)	4116	Земли населенных пункт
ЗУ20	12.0 Земельные участки (территории) общего пользования	Образование земельного участка путем перераспределения земельного участка с кадастровым номером 60:27:0020207:21 с землями, находящимися в государственной или муниципальной собственности	60:27:0020207:21 ("Магазины"(код 4.4) (для строительства продовольственного и промтоварного магазина торговой площадью не более 400 кв. м) , S= 1179 м ²)	1223	Земли населенных пункт
ЗУ21	2.5 Среднеэтажная жилая застройка	Образование земельного участка путем перераспределения земельного участка с кадастровым номером 60:27:0020207:409 с землями, находящимися в государственной или муниципальной собственности	60:27:0020207:409 (Для использования под многоквартирный жилой дом, S= 2979 м ²)	2418	Земли населенных пункт
ЗУ22	2.1.1 Малоэтажная многоквартирная жилая застройка	Образование земельного участка путем перераспределения земельного участка с кадастровым номером 60:27:0020207:5 с землями, находящимися в государственной или муниципальной собственности	60:27:0020207:5 (Под жилой дом, под магазин, S= 1103.3 м ²)	3517	Земли населенных пункт

ЗУ23	2.5 Среднеэтажная жилая застройка	Образование земельного участка путем перераспределения земельного участка с кадастровым номером 60:27:0020207:3 с землями, находящимися в государственной или муниципальной собственности	60:27:0020207:3 (Под филиал "Аптека №4 ст.Псков", S= 64 м ²)	4137	Земли населенных пункт
2 Этап межевания территории					
ЗУ24	5.1 Спорт	Образование земельного участка путем перераспределения земельного участка с кадастровым номером ЗУ15 с землями, находящимися в государственной или муниципальной собственности	ЗУ15 (5.1 Спорт, S= 881 м ²)	1127	Земли населенных пункт
ЗУ25	4.1 Деловое управление	Образование земельного участка путем перераспределения земельного участка с кадастровым номером ЗУ8 с землями, находящимися в государственной или муниципальной собственности	ЗУ8 (4.0 Предпринимательство, S= 551 м ²)	1005	Земли населенных пункт
ЗУ26	12.0 Земельные участки (территории) общего пользования	Образование земельного участка из земель, находящихся в государственной или муниципальной собственности	–	1087	Земли населенных пункт

* Виды разрешенного использования для образуемых земельных участков устанавливаются по фактическому использованию, в соответствии с объектами капитального строительства, расположенными на земельных участках.

Изменяемые земельные участки

№ земельного участка	Исходный вид разрешенного использования	Вид разрешенного использования по классификатору видов разрешенного использования	Исходный земельный участок	Площадь участка, м ²	Категория земель
1	2	3	4	5	6
1 Этап межевания территории					
60:27:0020209:197	Благоустройство территории (код 12.0.2)	5.1 Спорт	60:27:0020209:197	412	Земли населенных пунктов
60:27:0020209:198	Благоустройство территории (код 12.0.2)	5.1 Спорт	60:27:0020209:198	775	Земли населенных пунктов

3. Перечень и сведения о площади образуемых земельных участков, которые будут отнесены к территориям общего пользования или имуществу общего пользования, в том числе в отношении которых предполагаются резервирование и (или) изъятие для государственных или муниципальных нужд

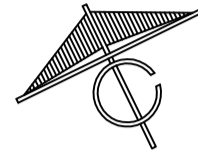
К территориям общего пользования относятся территории, которыми беспрепятственно пользуется неограниченный круг лиц (в том числе улицы, проезды, тротуары общего пользования, скверы).

Ведомость образуемых земельных участков, которые будут отнесены к территориям общего пользования

№ земельного участка	Вид разрешенного использования по классификатору видов разрешенного использования	Возможные способы образования ЗУ	Исходный земельный участок	Площадь участка, м ²	Категория земель
1	2	3	4	5	6
1 Этап межевания территории					
ЗУ1	12.0.1 Улично-дорожная сеть	Образование земельного участка из земель, находящихся в государственной или муниципальной собственности	-	13 678	Земли населенных пунктов
ЗУ2	12.0.1 Улично-дорожная сеть	Образование земельного участка из земель, находящихся в государственной или муниципальной собственности	-	3926	Земли населенных пунктов
ЗУ3	12.0.1 Улично-дорожная сеть	Образование земельного участка из земель, находящихся в государственной или муниципальной собственности	-	1629	Земли населенных пунктов
ЗУ14	12.0	Образование земельного участка из земель, находящихся в	-	215	Земли населенных пункт

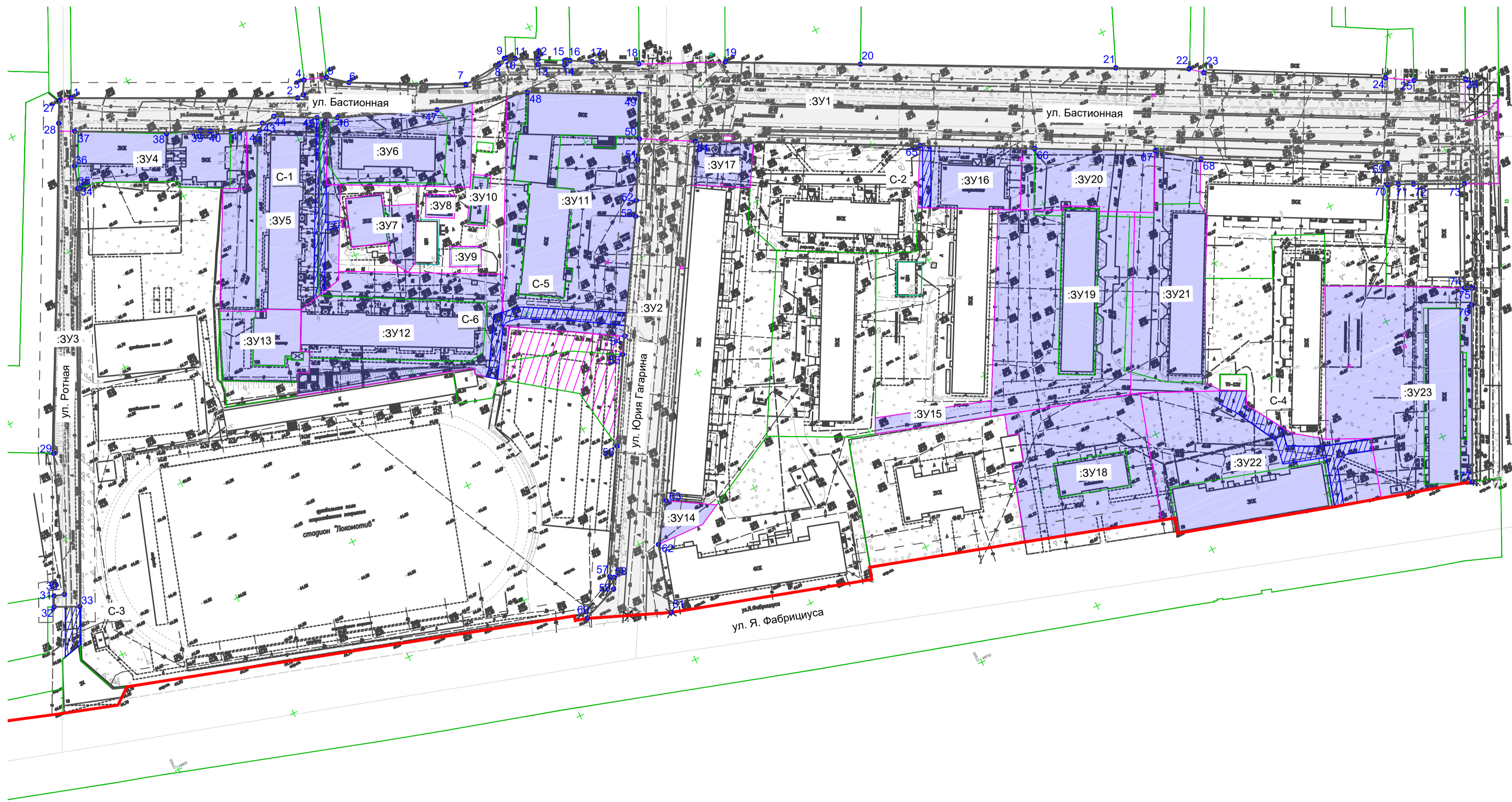
	Земельные участки (территории) общего пользования	государственной или муниципальной собственности			
ЗУ15	12.0 Земельные участки (территории) общего пользования	Образование земельного участка из земель, находящихся в государственной или муниципальной собственности	-	281	Земли населенных пункт
ЗУ17	12.0 Земельные участки (территории) общего пользования	Образование земельного участка из земель, находящихся в государственной или муниципальной собственности	-	396	Земли населенных пункт
ЗУ20	12.0 Земельные участки (территории) общего пользования	Образование земельного участка путем перераспределения земельного участка с кадастровым номером 60:27:0020207:21 с землями, находящимися в государственной или муниципальной собственности	60:27:0020207:21 ("Магазины"(код 4.4) (для строительства продовольственного и промтоварного магазина торговой площадью не более 400 кв. м) , S= 1179 м ²)	1223	Земли населенных пункт
2 Этап межевания территории					
326	12.0 Земельные участки (территории) общего пользования	Образование земельного участка из земель, находящихся в государственной или муниципальной собственности	-	1087	Земли населенных пункт

Земельные участки, в отношении которых предполагается резервирование и (или) изъятие для государственных или муниципальных нужд отсутствуют.



ПРОЕКТ МЕЖЕВАНИЯ ТЕРРИТОРИИ В ГРАНИЦАХ УЛИЦЫ Я. ФАБРИЦИУСА, РОТНАЯ, БАСТИОННАЯ, ВОКЗАЛЬНАЯ В ГОРОДЕ ПСКОВЕ
ЧЕРТЕЖ МЕЖЕВАНИЯ ТЕРРИТОРИИ

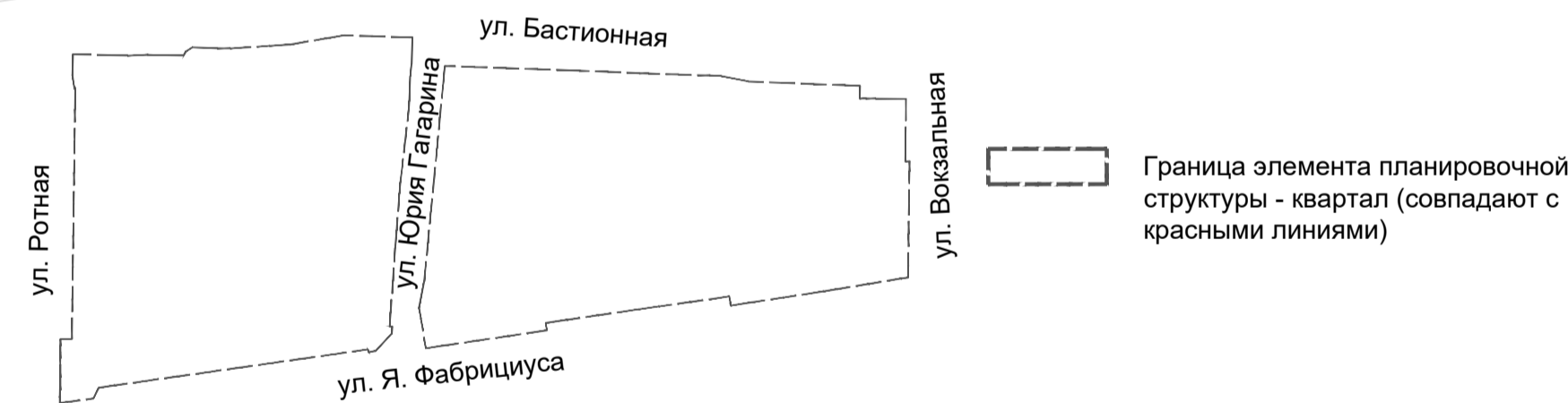
1 Этап межевания территории



УСЛОВНЫЕ ОБОЗНАЧЕНИЯ

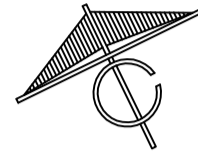
- Граница территории, в отношении которой разработан проект планировки
- Ранее установленные красные линии
- Устанавливаемые красные линии
- Границы земельных участков, сведения о которых соответствуют сведениям из Единого Государственного реестра недвижимости
- Отступ от красной линии
- Образующие земельные участки
- Образующие земельные участки с видом разрешенного использования Улично-дорожная сеть
- Изменяемые земельные участки
- Устанавливаемые публичные сервитуты
- :ЗУ1 Условные номера образующих земельных участков
- С-1 Условные номера устанавливаемых публичных сервитутов
- 1 Условные номера устанавливаемых красных линий

Границы существующих элементов планировочной структуры



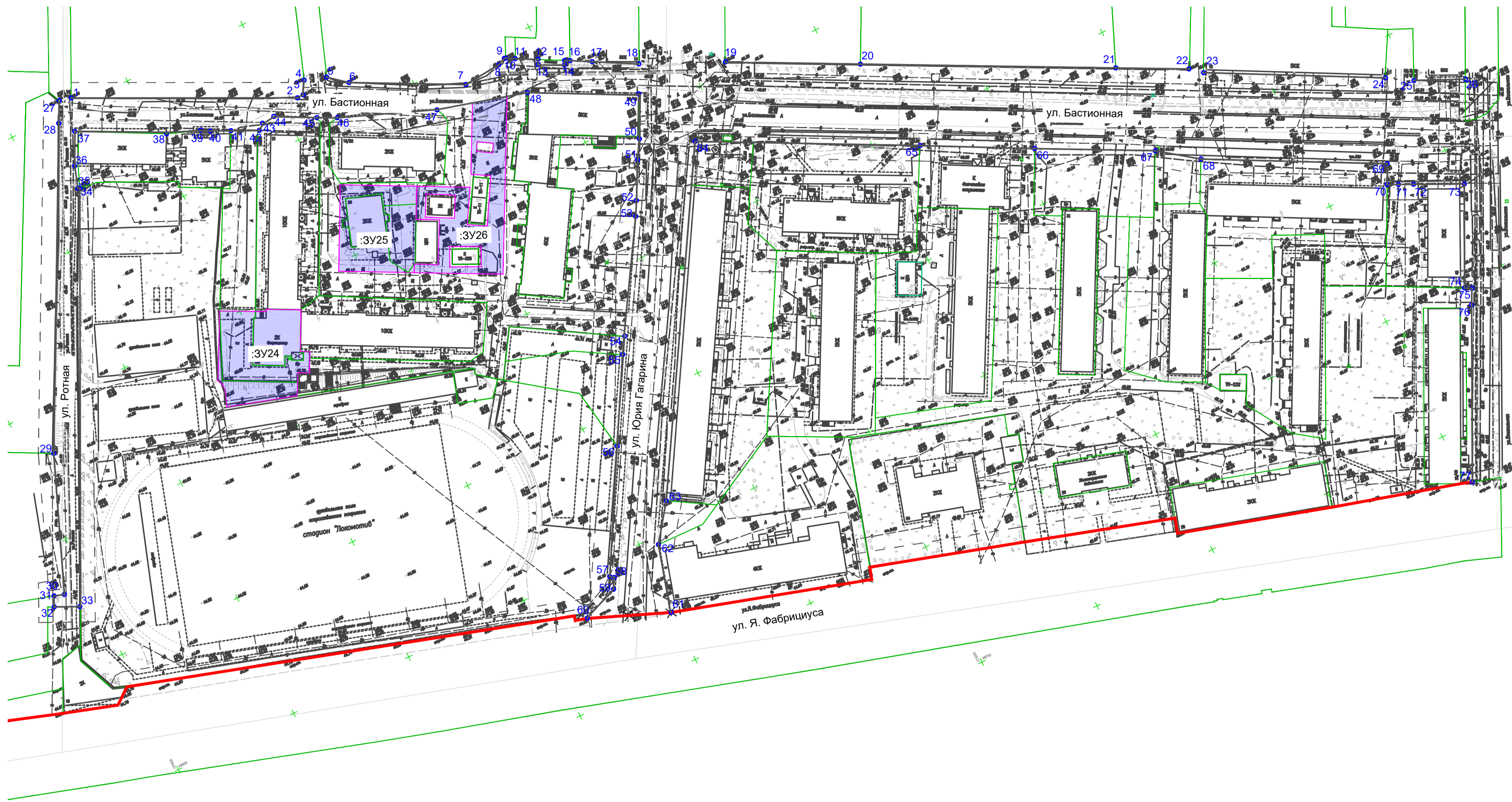
Примечание: Перечень координат устанавливаемых красных линий приведен на Листе 1.3 Основной части Проекта межевания территории.

					20R/22				
					ПРОЕКТ МЕЖЕВАНИЯ ТЕРРИТОРИИ В ГРАНИЦАХ УЛИЦЫ Я. ФАБРИЦИУСА, РОТНАЯ, БАСТИОННАЯ, ВОКЗАЛЬНАЯ В ГОРОДЕ ПСКОВЕ				
Изм.	№уч.	Лист	№док.	Подпись	Дата				
						ОСНОВНАЯ ЧАСТЬ	Стадия ПМТ	Лист 1.1	Листов 1
						ЧЕРТЕЖ МЕЖЕВАНИЯ ТЕРРИТОРИИ М1:1000	МПК "РЕСУРС"		



ПРОЕКТ МЕЖЕВАНИЯ ТЕРРИТОРИИ В ГРАНИЦАХ УЛИЦЫ Я. ФАБРИЦИУСА, РОТНАЯ, БАСТИОННАЯ, ВОКЗАЛЬНАЯ В ГОРОДЕ ПСКОВЕ
ЧЕРТЕЖ МЕЖЕВАНИЯ ТЕРРИТОРИИ

2 Этап межевания территории



- УСЛОВНЫЕ ОБОЗНАЧЕНИЯ**
- Граница территории, в отношении которой разработан проект планировки
 - Ранее установленные красные линии
 - Устанавливаемые красные линии
 - Границы земельных участков, сведения о которых соответствуют сведениям из Единого Государственного реестра недвижимости
 - Отступ от красной линии
 - Образующие земельные участки
 - :ЗУ1 Условные номера образующих земельных участков
 - 1 Условные номера устанавливаемых красных линий

Границы существующих элементов планировочной структуры

Примечание: Перечень координат устанавливаемых красных линий приведен на Листе 1.3 Основной части Проекта межевания территории.

					20R/22					
					ПРОЕКТ МЕЖЕВАНИЯ ТЕРРИТОРИИ В ГРАНИЦАХ УЛИЦЫ Я. ФАБРИЦИУСА, РОТНАЯ, БАСТИОННАЯ, ВОКЗАЛЬНАЯ В ГОРОДЕ ПСКОВЕ					
Изм.	№уч.	Лист	№док.	Подпись	Дата	ОСНОВНАЯ ЧАСТЬ		Стадия	Лист	Листов
						ЧЕРТЕЖ МЕЖЕВАНИЯ ТЕРРИТОРИИ М1:1000		ПМТ	1.2	1
МПК "РЕСУРС"										

ПРОЕКТ МЕЖЕВАНИЯ ТЕРРИТОРИИ В ГРАНИЦАХ УЛИЦЫ Я. ФАБРИЦИУСА, РОТНАЯ, БАСТИОННАЯ, ВОКЗАЛЬНАЯ В ГОРОДЕ ПСКОВЕ
ПЕРЕЧЕНЬ КООРДИНАТ ХАРАКТЕРНЫХ ТОЧЕК УСТАНОВЛИВАЕМЫХ КРАСНЫХ ЛИНИЙ

№ точки	X	Y
1	499053.67	1274077.45
2	499014.94	1274156.73
3	499015.14	1274159.24
4	499020.19	1274162.15
5	499017.17	1274170.54
6	499011.54	1274177.32
7	498990.76	1274218.03
8	498992.07	1274232.97
9	498993.36	1274236.02
10	498993.2	1274236.52
11	498991.36	1274239.77
12	498987.17	1274247.62
13	498985.22	1274246.66
14	498980.64	1274255.95
15	498982.3	1274256.77
16	498981.3	1274258.64
17	498977.13	1274266.21
18	498968.29	1274282.24
19	498954.18	1274312.7
20	498930.3	1274359.79
21	498885.25	1274448.65
22	498872.23	1274474.32
23	498868.55	1274478.61
24	498835.63	1274541.34
25	498829.79	1274551
26	498821.39	1274569.23

27	499054.78	1274072.72
28	499046.82	1274068.68
29	498932.14	1274010.44
30	498880.94	1273990.01
31	498882.14	1273986.08
32	498878.29	1273984.27
33	498873.88	1273993.59
34	499020.67	1274065
35	499020.77	1274064.31
36	499029.24	1274066.98
37	499041.29	1274072.98
38	499025.35	1274104.9
39	499020.07	1274117.06
40	499018.34	1274120.44
41	499014.82	1274127.78
42	499010.06	1274137.71
43	499011.79	1274140.36
44	499012.34	1274145.32
45	499004.86	1274159.77
46	499001.17	1274167.3
47	498986.97	1274203.49
48	498977.4	1274238.2
49	498957.31	1274277.39
50	498942.1	1274269.6
51	498935.1	1274265.39
52	498920.91	1274258
53	498915.45	1274255
54	498875.44	1274230.31
55	498869.21	1274226.67
56	498838.17	1274209.12
57	498793.71	1274184.2
58	498792.63	1274185.6

59	498788.65	1274183.31
60	498783.02	1274168.89
61	498770.71	1274199.39
62	498796.6	1274206.74
63	498810.61	1274216.98
64	498931.58	1274288.64
65	498891.6	1274366.68
66	498870.87	1274406.45
67	498849.48	1274448.3
68	498838.72	1274462.89
69	498805.16	1274527.44
70	498797.92	1274523.8
71	498796.2	1274527.37
72	498793.46	1274533.06
73	498784.85	1274550.95
74	498748.32	1274533.2
75	498747	1274535.75
76	498741.22	1274532.81
77	498679.11	1274502.74

						20R/22		
						ПРОЕКТ МЕЖЕВАНИЯ ТЕРРИТОРИИ В ГРАНИЦАХ УЛИЦЫ Я. ФАБРИЦИУСА, РОТНАЯ, БАСТИОННАЯ, ВОКЗАЛЬНАЯ В ГОРОДЕ ПСКОВЕ		
Изм.	№уч.	Лист	№док.	Подпись	Дата			
						ОСНОВНАЯ ЧАСТЬ		
						Стадия	Лист	Листов
						ПМТ	1.3	1
						ПЕРЕЧЕНЬ КООРДИНАТ ХАРАКТЕРНЫХ ТОЧЕК УСТАНОВЛИВАЕМЫХ КРАСНЫХ ЛИНИЙ		
						МПК "РЕСУРС"		

4. Предложения по установлению границ публичных сервитутов

Ведомость устанавливаемых публичных сервитутов

№ устанавливаемого публичного сервитута	Назначение устанавливаемого публичного сервитута	Площадь устанавливаемого публичного сервитута, м ²
1	2	3
1 Этап межевания территории		
С-1	Публичный сервитут для прохода и проезда по земельному участку с кадастровым номером :ЗУ5	310
С-2	Публичный сервитут для прохода и проезда по земельному участку с кадастровым номером :ЗУ24	79
С-3	Публичный сервитут для прохода и проезда по земельному участку с кадастровым номером 60:27:0020204:16	103
С-4	Публичный сервитут для прохода и проезда по земельному участку с кадастровым номером :ЗУ31	448
С-5	Публичный сервитут для прохода и проезда по земельному участку с кадастровым номером :ЗУ11	218
С-6	Публичный сервитут для прохода и проезда по земельному участку с кадастровым номером :ЗУ12	96

5. Целевое назначение лесов, вид (виды) разрешенного использования лесного участка, количественные и качественные характеристики лесного участка, сведения о нахождении лесного участка в границах особо защитных участков

В границах проектирования лесные участки отсутствуют.

6. Сведения о границах территории, в отношении которой утвержден проект межевания, содержащие перечень координат характерных точек этих границ в системе координат, используемых для ведения Единого государственного реестра недвижимости.

Координаты образуемых земельных участков.

Ведомость координат поворотных точек образуемых земельных участков

№ точки	X	Y
1 Этап межевания территории		
ЗУ1		
1	499044.2	1274067.39
2	499054.78	1274072.72
3	499053.67	1274077.45

4	499014.94	1274156.73
5	499015.11	1274159.23
6	499020.19	1274162.15
7	499017.17	1274170.54
8	499011.54	1274177.32
9	498990.76	1274218.03
10	498992.07	1274232.97

11	498993.36	1274236.02
12	498993.2	1274236.52
13	498991.36	1274239.77
14	498987.17	1274247.62
15	498985.22	1274246.66
16	498980.64	1274255.95
17	498982.3	1274256.77
18	498981.3	1274258.64
19	498977.13	1274266.21
20	498968.29	1274282.24
21	498954.18	1274312.7
22	498930.3	1274359.79
23	498885.25	1274448.65
24	498872.23	1274474.32
25	498868.55	1274478.61
26	498835.63	1274541.34
27	498829.79	1274551
28	498821.39	1274569.23
29	498806.74	1274562.13
30	498805.75	1274565.78
31	498805.64	1274570.47
32	498808.76	1274577.46
33	498778.99	1274563.13
34	498783.71	1274553.32
35	498793.46	1274533.06
36	498796.2	1274527.37
37	498797.92	1274523.8
38	498805.16	1274527.44
39	498838.72	1274462.89
40	498849.48	1274448.3
41	498870.87	1274406.45
42	498891.6	1274366.68
43	498931.58	1274288.64
44	498942.1	1274269.6
45	498957.31	1274277.39
46	498977.4	1274238.2
47	498979.53	1274230.48
48	498983.2	1274217.18
49	498986.97	1274203.49
50	499001.17	1274167.3
51	499004.86	1274159.77
52	499012.34	1274145.32
53	499011.79	1274140.36
54	499010.06	1274137.71

55	499012.11	1274133.43
56	499014.82	1274127.78
57	499018.34	1274120.44
58	499020.07	1274117.06
59	499025.35	1274104.9
60	499041.29	1274072.98
1	499044.2	1274067.39
61	498869.95	1274456.91
62	498869.5	1274457.8
63	498868.61	1274457.34
64	498869.06	1274456.45
61	498869.95	1274456.91
3Y2		
1	498931.58	1274288.64
2	498916.85	1274279.91
3	498810.61	1274216.98
4	498796.6	1274206.74
5	498770.71	1274199.39
6	498783.02	1274168.89
7	498788.65	1274183.31
8	498792.63	1274185.6
9	498793.71	1274184.2
10	498838.17	1274209.12
11	498869.21	1274226.67
12	498875.44	1274230.31
13	498915.45	1274255
14	498920.91	1274258
15	498935.1	1274265.39
16	498942.1	1274269.6
17	498931.58	1274288.64
1	498931.58	1274288.64
18	498890.36	1274262.23
19	498889.85	1274263.09
20	498888.99	1274262.58
21	498889.5	1274261.72
18	498890.36	1274262.23
3Y3		
1	498932.14	1274010.44
2	499044.2	1274067.39
3	499041.29	1274072.98
4	499029.24	1274066.98
5	499020.77	1274064.31

6	499020.67	1274065
7	498873.88	1273993.59
8	498878.29	1273984.27
9	498882.14	1273986.08
10	498880.94	1273990.01
1	498932.14	1274010.44
3Y4		
1	499012.11	1274133.43
2	498991.92	1274122.98
3	499004.06	1274099.76
4	499006.16	1274100.64
5	499019.68	1274071.99
6	499020.77	1274064.31
7	499029.24	1274066.98
8	499041.29	1274072.98
9	499025.35	1274104.9
10	499020.07	1274117.06
11	499018.34	1274120.44
12	499014.82	1274127.78
1	499012.11	1274133.43
3Y5		
1	499002.82	1274163.92
2	498979.64	1274152.06
3	498977.18	1274156.85
4	498944.08	1274139.92
5	498940.09	1274121.67
6	498946.22	1274109.65
7	498945.42	1274109.24
8	498947.27	1274105.48
9	498953.62	1274093.02
10	498996.02	1274115.14
11	498991.92	1274122.98
12	499012.11	1274133.43
13	499010.06	1274137.71
14	499011.79	1274140.36
15	499012.34	1274145.32
16	499004.86	1274159.77
1	499002.82	1274163.92
3Y6		
1	498983.2	1274217.18
2	498958.44	1274204.49
3	498954.05	1274201.91
4	498979.64	1274152.06
5	499002.82	1274163.92

6	499001.17	1274167.3
7	498986.97	1274203.49
1	498983.2	1274217.18
3Y7		
1	498964.31	1274151.39
2	498963.64	1274153.65
3	498971.38	1274156.26
4	498967.04	1274169.78
5	498962.4	1274168.3
6	498957.38	1274180.22
7	498937.09	1274169.85
8	498934.79	1274165.64
9	498941.97	1274161.29
10	498948.82	1274163.73
11	498953.15	1274150.23
12	498960.92	1274152.75
13	498961.77	1274150.55
1	498964.31	1274151.39
3Y8		
1	498953.86	1274195.36
2	498945.9	1274191.12
3	498951.29	1274181.13
4	498959.25	1274185.37
1	498953.86	1274195.36
3Y9		
1	498936.79	1274184.59
2	498931.48	1274195.69
3	498924.31	1274192.27
4	498929.61	1274181.17
1	498936.79	1274184.59
3Y10		
1	498958.44	1274204.49
2	498954.5	1274211.2
3	498937.57	1274201.25
4	498941.51	1274194.54
1	498958.44	1274204.49
3Y11		
1	498900.06	1274189.34
2	498979.53	1274230.48
3	498977.4	1274238.2
4	498957.31	1274277.39
5	498942.1	1274269.6
6	498935.1	1274265.39
7	498920.91	1274258

8	498915.45	1274255
9	498875.44	1274230.31
10	498898.57	1274191.82
1	498900.06	1274189.34
11	498904.96	1274236.8
12	498904.45	1274237.66
13	498903.59	1274237.15
14	498904.1	1274236.29
11	498904.96	1274236.8
3Y12		
1	498910.62	1274105.64
2	498918.65	1274109.84
3	498916.57	1274113.81
4	498923.86	1274117.64
5	498925.62	1274114.28
6	498940.09	1274121.67
7	498944.08	1274139.92
8	498947.15	1274141.49
9	498917.93	1274198.59
10	498900.06	1274189.34
11	498898.57	1274191.82
12	498886.97	1274184.51
13	498880.68	1274180.71
14	498882.05	1274178.82
15	498887.69	1274171.65
16	498889.99	1274172.36
17	498892.43	1274164.57
1	498910.62	1274105.64
3Y13		
1	498953.59	1274093.08
2	498947.27	1274105.48
3	498945.42	1274109.24
4	498946.22	1274109.65
5	498940.09	1274121.67
6	498925.62	1274114.28
7	498923.86	1274117.64
8	498916.57	1274113.81
9	498918.65	1274109.84
10	498915.29	1274108.08
11	498928.75	1274082.06
1	498953.59	1274093.08
3Y14		
1	498796.6	1274206.74

2	498810.61	1274216.98
3	498802.23	1274231.11
4	498800.5	1274234.03
5	498796.1	1274225.69
1	498796.6	1274206.74
3Y15		
1	498803.78	1274304.46
2	498798.09	1274322.55
3	498797.08	1274325.75
4	498790.05	1274348.1
5	498784.5	1274345.14
6	498798.24	1274301.73
1	498803.78	1274304.46
3Y16		
1	498868.97	1274399.77
2	498851.78	1274390.87
3	498855.86	1274383.2
4	498870.23	1274355.35
5	498891.6	1274366.68
6	498873.21	1274401.95
7	498869.85	1274400.22
8	498870.06	1274399.84
9	498869.18	1274399.37
1	498868.97	1274399.77
3Y17		
1	498916.85	1274279.91
2	498931.58	1274288.64
3	498921.22	1274308.86
4	498905.88	1274300.04
5	498907.79	1274296.53
6	498910.9	1274290.82
7	498911.78	1274291.3
8	498912.26	1274290.42
9	498911.38	1274289.94
1	498916.85	1274279.91
3Y18		
1	498782.84	1274350.37
2	498767.22	1274401.57
3	498718.95	1274387.19
4	498734.8	1274335.45
5	498754.92	1274341.82
6	498756.95	1274342.05
7	498764.64	1274344.59
8	498763.24	1274348.99

9	498773.64	1274352.15
10	498774.99	1274347.85
1	498782.84	1274350.37
3Y19		
1	498844.41	1274405.62
2	498846.04	1274406.46
3	498839.44	1274419.22
4	498837.8	1274418.38
5	498831.48	1274430.6
6	498768.33	1274397.91
7	498782.84	1274350.37
8	498784.5	1274345.14
9	498855.86	1274383.2
10	498851.78	1274390.87
11	498851.99	1274390.98
1	498844.41	1274405.62
3Y20		
1	498849.48	1274448.3
2	498828.03	1274437.26
3	498837.8	1274418.38
4	498839.44	1274419.22
5	498846.04	1274406.46
6	498844.41	1274405.62
7	498851.99	1274390.98
8	498868.97	1274399.77
9	498868.71	1274400.25
10	498869.59	1274400.72
11	498869.85	1274400.22
12	498873.21	1274401.95
13	498870.87	1274406.45
1	498849.48	1274448.3
3Y21		
1	498823.31	1274454.95
2	498817.63	1274455.39
3	498796.21	1274444.03
4	498759.75	1274426.3
5	498754.62	1274429.93
6	498754.51	1274430.04
7	498754.21	1274429.89
8	498767.22	1274401.57
9	498768.33	1274397.91
10	498831.48	1274430.6
11	498828.03	1274437.26
12	498833.42	1274440.05

13	498849.48	1274448.3
14	498838.72	1274462.89
1	498823.31	1274454.95
3Y22		
1	498767.22	1274401.57
2	498754.28	1274429.74
3	498754.21	1274429.89
4	498754.51	1274430.04
5	498749.83	1274439.02
6	498749.82	1274439.01
7	498744.74	1274436.77
8	498738.82	1274440.46
9	498731.49	1274445.04
10	498727.17	1274447.73
11	498719.2	1274458.71
12	498711.66	1274474.64
13	498689.01	1274468.02
14	498694.33	1274449.14
15	498711.6	1274390.63
16	498712.38	1274390.86
17	498717.37	1274392.33
18	498718.95	1274387.19
1	498767.22	1274401.57
3Y23		
1	498772.93	1274484.66
2	498762.44	1274505.97
3	498759.28	1274512.06
4	498757.16	1274516.16
5	498747	1274535.75
6	498741.22	1274532.81
7	498679.11	1274502.74
8	498680.45	1274498.44
9	498689.01	1274468.02
10	498711.66	1274474.64
11	498719.2	1274458.71
1	498772.93	1274484.66
12	498741.51	1274479.12
13	498741.05	1274480.02
14	498740.16	1274479.56
15	498740.62	1274478.67
12	498741.51	1274479.12
16	498741.92	1274503.46

17	498742.81	1274503.92
18	498742.36	1274504.81
19	498741.47	1274504.35
16	498741.92	1274503.46
20	498738.66	1274501.7
21	498738.66	1274502.7
22	498737.66	1274502.7
23	498737.66	1274501.7
20	498738.66	1274501.7
2 Этап межевания территории		
ЗУ24		
1	498929.54	1274080.45
2	498953.62	1274093.02
3	498947.27	1274105.48
4	498945.42	1274109.24
5	498946.22	1274109.65
6	498940.09	1274121.67
7	498925.62	1274114.28
8	498923.86	1274117.64
9	498916.57	1274113.81
10	498918.65	1274109.84
11	498910.62	1274105.64
12	498918.82	1274079.08
13	498924.71	1274081.35
14	498927.23	1274081.36
1	498929.54	1274080.45
ЗУ25		
1	498977.18	1274156.85
2	498963.54	1274183.42
3	498937.09	1274169.85
4	498936.76	1274169.25
5	498933.73	1274167.7
6	498947.15	1274141.49
1	498977.18	1274156.85
ЗУ26		

1	498952.06	1274177.53
2	498963.54	1274183.42
3	498954.05	1274201.91
4	498941.51	1274194.54
5	498937.57	1274201.25
6	498954.5	1274211.2
7	498958.44	1274204.49
8	498983.2	1274217.18
9	498979.53	1274230.48
10	498917.93	1274198.59
11	498933.73	1274167.7
12	498936.76	1274169.25
13	498932.39	1274177.4
14	498947.94	1274185.61
15	498952.06	1274177.53
1	498952.06	1274177.53
16	498968.78	1274212.23
17	498965.47	1274217.63
18	498962.25	1274215.67
19	498965.54	1274210.29
16	498968.78	1274212.23
20	498951.29	1274181.13
21	498959.25	1274185.37
22	498953.86	1274195.36
23	498945.9	1274191.12
20	498951.29	1274181.13
24	498936.79	1274184.59
25	498931.48	1274195.69
26	498924.31	1274192.27
27	498929.61	1274181.17
24	498936.79	1274184.59

7. Координаты устанавливаемых публичных сервитутов.

Ведомость координат устанавливаемых публичных сервитутов

№ точки	X	Y
1 Этап межевания территории		
С-1		
1	499002.82	1274163.92
2	498966.43	1274145.3
3	498964.64	1274150.44
4	498962.23	1274149.2
5	498963.97	1274144.04
6	498942.59	1274133.11
7	498941.42	1274127.73
8	499004.7	1274160.11
1	499002.82	1274163.92
С-2		
1	498869.48	1274356.82
2	498873.11	1274358.84
3	498891.1	1274367.63
4	498889.59	1274370.54
5	498871.58	1274361.75
6	498867.96	1274359.73
1	498869.48	1274356.82
С-3		
1	498874.01	1273993.32
2	498873.88	1273993.59
3	498860.53	1273987.09
4	498858.98	1273979.66
5	498876.45	1273988.17
1	498874.01	1273993.32
С-4		
1	498694.05	1274450.12
2	498712.72	1274455.77
3	498717.83	1274439.39
4	498727.09	1274441.03
5	498743.7	1274432
6	498749.83	1274427.44
7	498754.28	1274429.74
8	498754.21	1274429.89
9	498754.5	1274430.02

10	498749.82	1274439.01
11	498744.74	1274436.77
12	498738.82	1274440.46
13	498731.49	1274445.04
14	498731.14	1274445.26
15	498723.49	1274443.9
16	498717.39	1274456.05
17	498715.98	1274460.61
18	498711.66	1274474.64
19	498707.2	1274473.34
20	498707.61	1274472.13
21	498710.41	1274463.17
22	498707.77	1274458.19
23	498693.04	1274453.73
1	498694.05	1274450.12
С-5		
1	498904.72	1274191.75
2	498903.42	1274199.28
3	498883.35	1274235.19
4	498879.05	1274232.54
5	498889.34	1274215.75
6	498897.54	1274200.67
7	498899.19	1274197.74
8	498900.02	1274195.3
9	498900.48	1274191.51
10	498899.75	1274189.85
11	498900.06	1274189.34
1	498904.72	1274191.75
С-6		
1	498905.28	1274188.5
2	498904.72	1274191.75
3	498900.06	1274189.34
4	498899.75	1274189.85
5	498882.17	1274178.67
6	498884.87	1274175.24
7	498887.2	1274177.44
1	498905.28	1274188.5