Приложение 1 к постановлению Администрации города Пскова
от _26.11.2018_№_1794_____

ПРОЕКТ ПЛАНИРОВКИ ТЕРРИТОРИИ

Реконструкция улицы Гражданской в городе Пскове (реконструкция перекрестка улицы Яна Фабрициуса и улицы Гражданской)

ОСНОВНАЯ ЧАСТЬ ПРОЕКТА ПЛАНИРОВКИ ТЕРРИТОРИИ

РАЗДЕЛ 1 "ПРОЕКТ ПЛАНИРОВКИ ТЕРРИТОРИИ. ГРАФИЧЕСКАЯ ЧАСТЬ"

Чертеж красных линий М 1:1000

Граница соединения лист 1 - лист 2

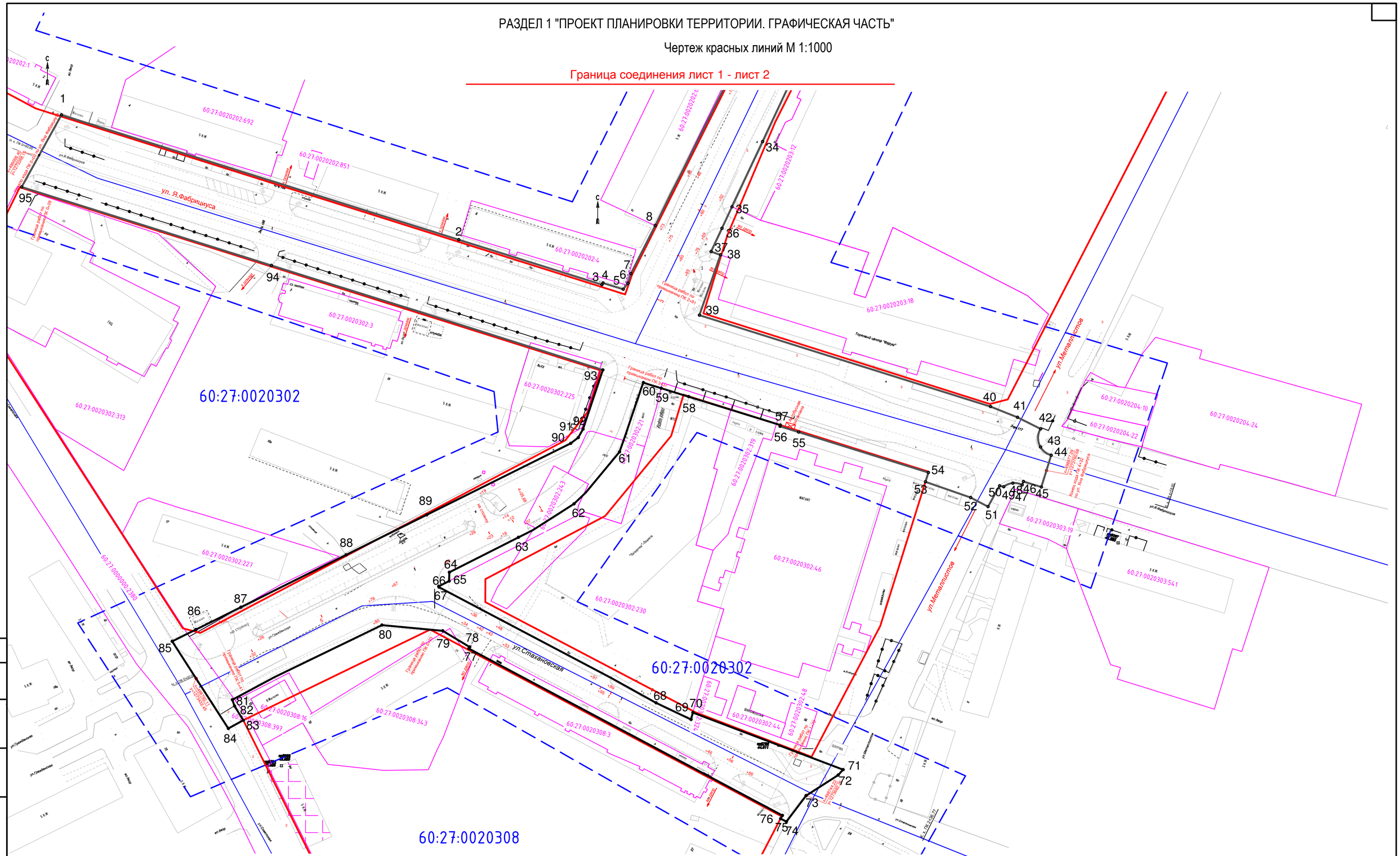

Условные обозначения

- Границы территорий, в отношении которой осуществляется подготовка проекта планировки
- Граница устанавливаемой красной линии
- Граница существующей красной линии застройки
- Граница кадастрового квартала
- Граница земельных участков, сведения о котором внесены в ЕГРН

60:27:0010211 - Обозначение кадастрового квартала

60:27:0010211:5 - Обозначение линейного объекта, сведения о котором внесены в ЕГРН

1 - Номера характерных точек красной линии

- Автопавильон
- Граница отменяемых красных линий

Примечание

1. Номера характерных точек красных линий в Приложение 1 к Чертежу красных линий.

Изм.	Кол.уч.	Лист	№ док.	Подп.	Дата
Выполнил		Пэкэлэу			
Проверил		Бреус			
ГИП		Бреус			

ППТ-154/12-2017

Реконструкция перекрестка ул. Я. Фабрициуса и ул. Гражданской в г. Пскове

ПРОЕКТ ПЛАНИРОВКИ ТЕРРИТОРИИ

Стадия	Лист	Листов
П	1	2

ЧЕРТЕЖ КРАСНЫХ ЛИНИЙ, М1:1000

Согласовано

Взам. инв. №

Подп. и дата

Инв. № подл.

Копировал

А2

Чертеж красных линий М 1:1000

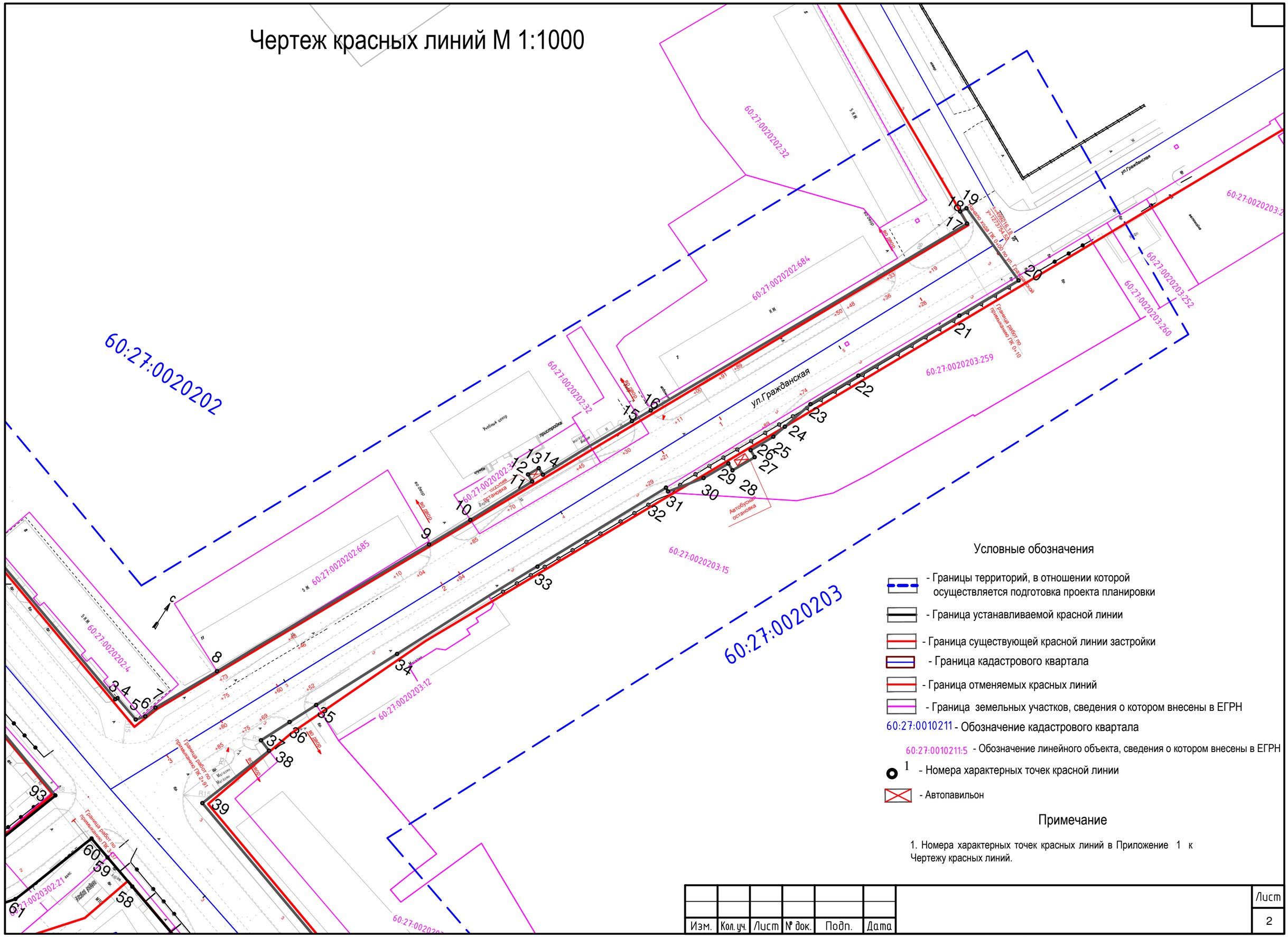

Изм.	Кол.уч.	Лист	№ док.	Подп.	Дата

Лист 2

Копировал

А3

Приложение 1. Перечень координат характерных точек красных линий

Обозначение характерных точек границ	Координаты	
	X	Y
1	2	3
1	499022.8595	1273377.2553
2	498971.7926	1273539.9712
3	498953.3824	1273598.6322
4	498954.0494	1273599.0189
5	498951.5019	1273607.3308
6	498953.9393	1273609.278
7	498957.8986	1273610.4732
8	498977.59	1273620.47
9	499045.7373	1273654.5779
10	499059.0186	1273661.2466
11	499079.2679	1273670.9753
12	499080.3823	1273668.7306
13	499083.8137	1273670.4773
14	499082.7993	1273672.672
15	499111.5505	1273686.8942
16	499117.4221	1273690.0477
17	499218.5586	1273741.3532
18	499220.5191	1273737.5136
19	499222.4632	1273738.66
20	499212.3265	1273764.1816
21	499193.3473	1273754.6348
22	499160.952	1273738.2958
23	499145.5849	1273730.553
24	499135.4801	1273727.6145
25	499130.9349	1273726.293
26	499123.6732	1273722.6239
27	499122.5487	1273724.8493
28	499115.4076	1273721.2433
29	499116.5334	1273719.0162
30	499108.6191	1273715.0194
31	499099.2088	1273707.9703
32	499099.88	1273706.79
33	499057.978	1273686.511
34	499011.9775	1273664.4162
35	498985.2428	1273651.8624
36	498976.4415	1273647.757

37	498966.9325	1273643.3212
38	498965.5604	1273647.1651
39	498940.8611	1273638.5444
40	498903.4411	1273757.7644
41	498899.049	1273768.7946
42	498894.3158	1273778.2697
43	498886.8869	1273778.2326
44	498883.5342	1273782.6034
45	498870.5307	1273778.5952
46	498872.7449	1273771.2587
47	498871.3448	1273770.7024
48	498872.1017	1273766.8817
49	498870.5941	1273763.1839
50	498870.9864	1273761.4629
51	498862.4761	1273756.7427
52	498866.1837	1273749.6007
53	498872.6254	1273731.1196
54	498876.448	1273732.3078
55	498893.0085	1273679.1887
56	498895.3783	1273671.5512
57	498895.8657	1273671.702
58	498907.5143	1273634.1266
59	498910.9676	1273622.8748
60	498913.2572	1273615.5706
61	498884.8735	1273605.8234
62	498863.6139	1273587.1971
63	498849.8826	1273564.4279
64	498835.6036	1273536.1151
65	498832.0095	1273536.0276
66	498829.8381	1273531.7844
67	498829.4856	1273531.8868
68	498782.11	1273620.8
69	498775.32	1273635.11
70	498778.1246	1273635.8758
71	498754.7825	1273697.3606
72	498752.5303	1273695.3617
73	498744.0632	1273682.18
74	498733.4729	1273674.1962
75	498734.6962	1273671.8294
76	498736.0386	1273672.5232
77	498804.3441	1273544.1473

78	498804.9878	1273544.4867
79	498811.6475	1273533.4397
80	498813.9658	1273508.5073
81	498783.403	1273447.248
82	498780.8287	1273448.1532
83	498774.9986	1273451.7732
84	498771.6346	1273445.6132
85	498807.3137	1273422.6119
86	498811.5522	1273431.1455
87	498821.2754	1273450.7205
88	498842.7012	1273493.8562
89	498859.0756	1273526.8222
90	498888.3826	1273585.8248
91	498890.7717	1273588.9179
92	498894.164	1273590.859
93	498918.432	1273598.9831
94	498961.2349	1273463.2651
95	498993.3773	1273361.0047

Чертеж границ зон планируемого размещения линейного объекта М 1:1000

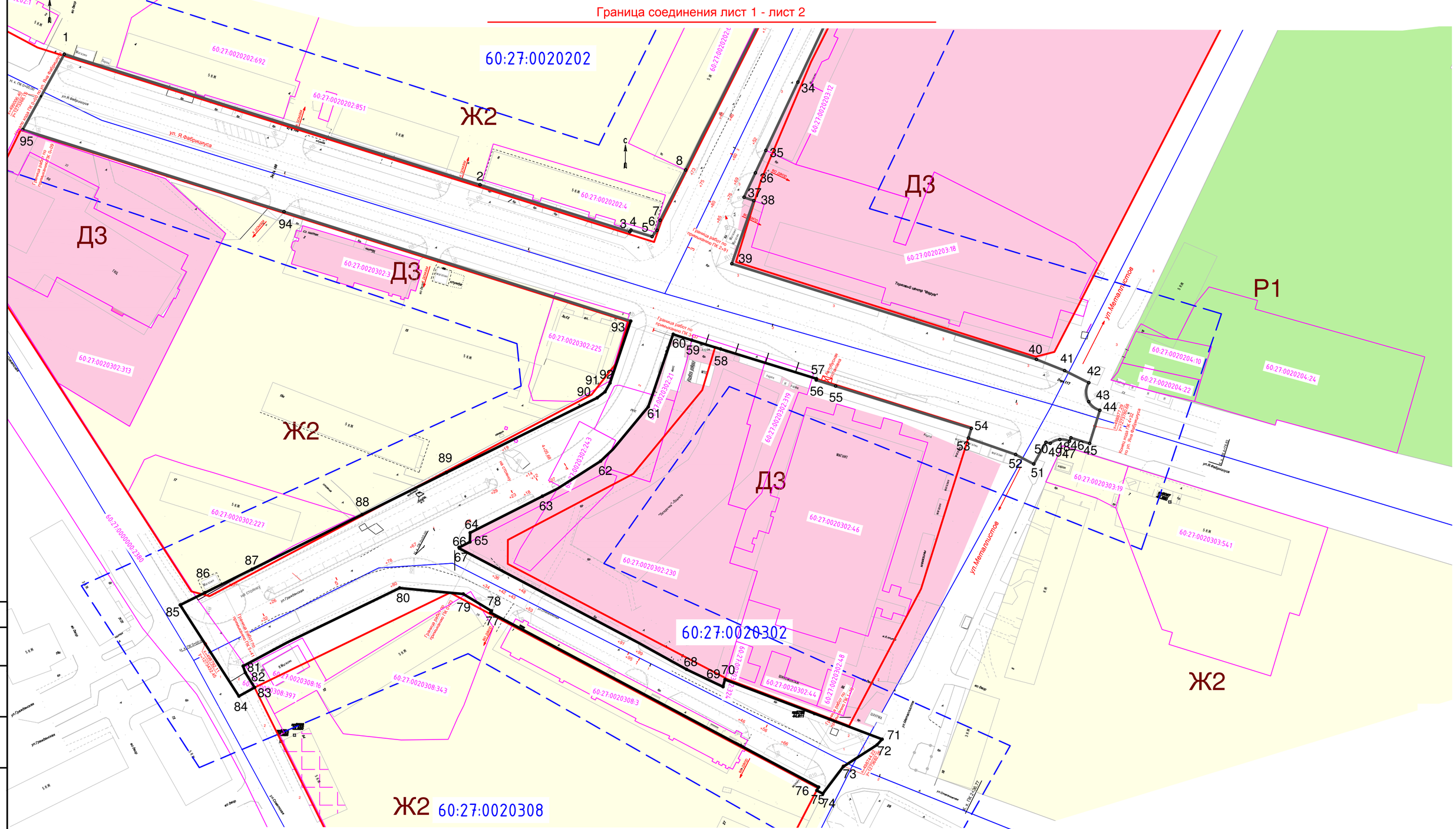

Условные обозначения

- Границы территорий, в отношении которой осуществляется подготовка проекта планировки
- Граница зоны планируемого размещения линейного объекта
- Граница существующей красной линии застройки
- Граница кадастрового квартала
- Граница земельных участков, сведения о котором внесены в ЕГРН

60:27:0010211 - Обозначение кадастрового квартала

60:27:0010211:5 - Обозначение линейного объекта, сведения о котором внесены в ЕГРН

1 - Номера характерных точек границ зон планируемого размещения линейного объекта

- Ж2 зона малоэтажной и среднеэтажной жилой застройки (2-5 этажей)
- Д3 зона обслуживающих и деловых объектов
- Р1 зона городских лесов
- СН2 зона кладбищ

- Автопавильон

Примечание

1. Номера характерных точек границ зон планируемого размещения линейного объекта приведены в Приложение 2 .

2. Объект частично расположен в границах территории Исторического поселения регионального значения города Пскова

3. Границы зон с особыми условиями использования территорий, подлежащих установлению в связи с размещением линейного объекта не устанавливаются .

Изм.	Кол.уч.	Лист	№ док.	Подп.	Дата
Выполнил		Пэкэлэу			
Проверил		Бреус			
ГИП		Бреус			

ППТ-154/12-2017

Реконструкция перекрестка ул. Я. Фабрициуса и ул. Гражданской в г. Пскове

ПРОЕКТ ПЛАНИРОВКИ ТЕРРИТОРИИ

Стадия	Лист	Листов
П	1	2

ЧЕРТЁЖ ГРАНИЦ ЗОН ПЛАНИРУЕМОГО РАЗМЕЩЕНИЯ ЛИНЕЙНОГО ОБЪЕКТА, М1:1000

Согласовано

Взам. инв. №

Подп. и дата

Инв. № подл.

Копировал

А2

Чертеж границ зон планируемого размещения линейного объекта М 1:1000

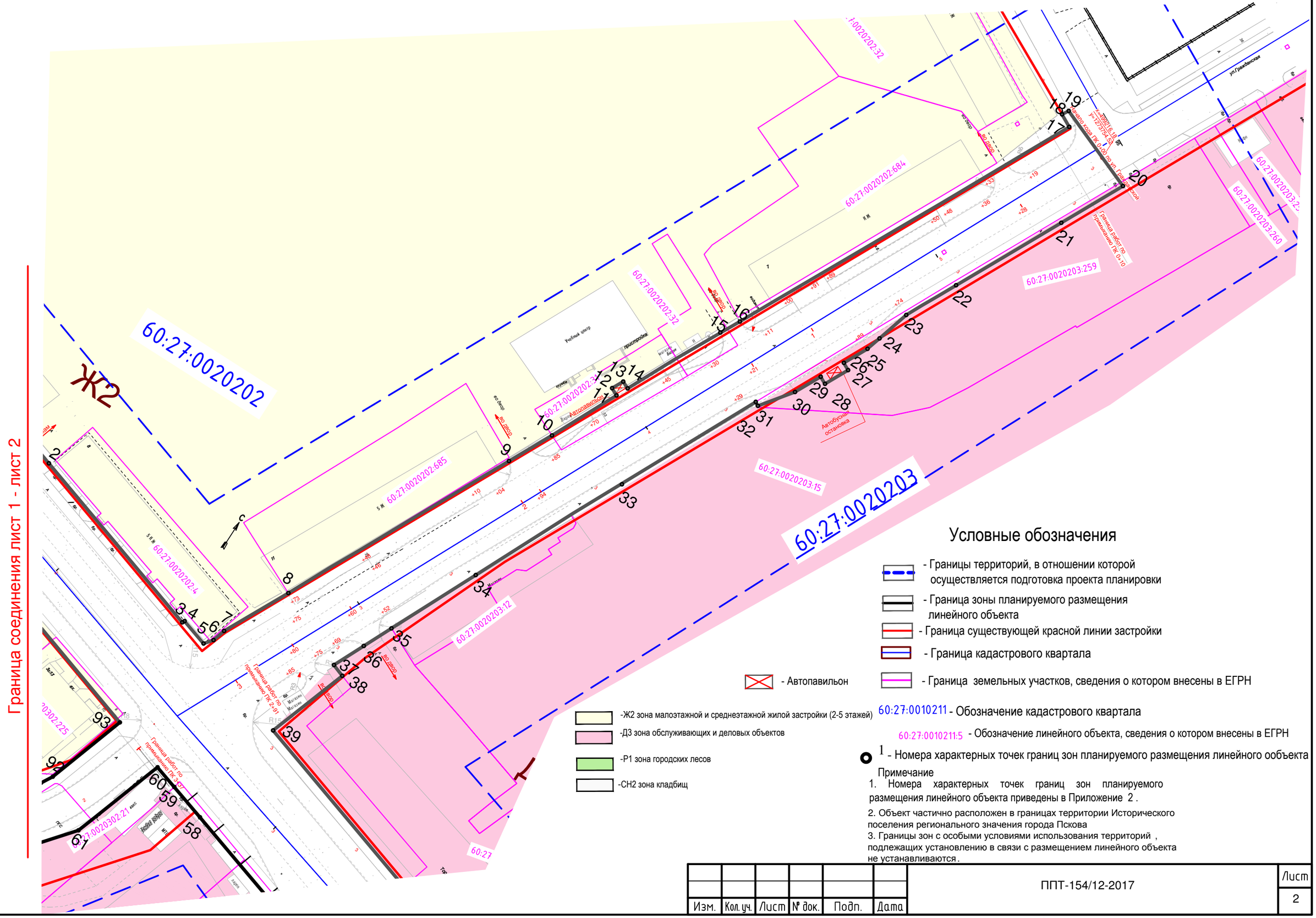

Изм.	Кол. уч.	Лист	№ док.	Подп.	Дата	ППТ-154/12-2017	Лист 2

Копировал А3

Приложение 2. Перечень координат характерных точек границ зон планируемого размещения линейного объекта

Обозначение характерных точек границ	Координаты	
	X	Y
1	2	3
1	499022.8595	1273377.2553
2	498971.7926	1273539.9712
3	498953.3824	1273598.6322
4	498954.0494	1273599.0189
5	498951.5019	1273607.3308
6	498953.9393	1273609.278
7	498957.8986	1273610.4732
8	498977.59	1273620.47
9	499045.7373	1273654.5779
10	499059.0186	1273661.2466
11	499079.2679	1273670.9753
12	499080.3823	1273668.7306
13	499083.8137	1273670.4773
14	499082.7993	1273672.672
15	499111.5505	1273686.8942
16	499117.4221	1273690.0477
17	499218.5586	1273741.3532
18	499220.5191	1273737.5136
19	499222.4632	1273738.66
20	499212.3265	1273764.1816
21	499193.3473	1273754.6348
22	499160.952	1273738.2958
23	499145.5849	1273730.553
24	499135.4801	1273727.6145
25	499130.9349	1273726.293
26	499123.6732	1273722.6239
27	499122.5487	1273724.8493
28	499115.4076	1273721.2433
29	499116.5334	1273719.0162
30	499108.6191	1273715.0194
31	499099.2088	1273707.9703
32	499099.88	1273706.79
33	499057.978	1273686.511
34	499011.9775	1273664.4162
35	498985.2428	1273651.8624

36	498976.4415	1273647.757
37	498966.9325	1273643.3212
38	498965.5604	1273647.1651
39	498940.8611	1273638.5444
40	498903.4411	1273757.7644
41	498899.049	1273768.7946
42	498894.3158	1273778.2697
43	498886.8869	1273778.2326
44	498883.5342	1273782.6034
45	498870.5307	1273778.5952
46	498872.7449	1273771.2587
47	498871.3448	1273770.7024
48	498872.1017	1273766.8817
49	498870.5941	1273763.1839
50	498870.9864	1273761.4629
51	498862.4761	1273756.7427
52	498866.1837	1273749.6007
53	498872.6254	1273731.1196
54	498876.448	1273732.3078
55	498893.0085	1273679.1887
56	498895.3783	1273671.5512
57	498895.8657	1273671.702
58	498907.5143	1273634.1266
59	498910.9676	1273622.8748
60	498913.2572	1273615.5706
61	498884.8735	1273605.8234
62	498863.6139	1273587.1971
63	498849.8826	1273564.4279
64	498835.6036	1273536.1151
65	498832.0095	1273536.0276
66	498829.8381	1273531.7844
67	498829.4856	1273531.8868
68	498782.11	1273620.8
69	498775.32	1273635.11
70	498778.1246	1273635.8758
71	498754.7825	1273697.3606
72	498752.5303	1273695.3617
73	498744.0632	1273682.18
74	498733.4729	1273674.1962
75	498734.6962	1273671.8294
76	498736.0386	1273672.5232

77	498804.3441	1273544.1473
78	498804.9878	1273544.4867
79	498811.6475	1273533.4397
80	498813.9658	1273508.5073
81	498783.403	1273447.248
82	498780.8287	1273448.1532
83	498774.9986	1273451.7732
84	498771.6346	1273445.6132
85	498807.3137	1273422.6119
86	498811.5522	1273431.1455
87	498821.2754	1273450.7205
88	498842.7012	1273493.8562
89	498859.0756	1273526.8222
90	498888.3826	1273585.8248
91	498890.7717	1273588.9179
92	498894.164	1273590.859
93	498918.432	1273598.9831
94	498961.2349	1273463.2651
95	498993.3773	1273361.0047

Чертеж границ зон планируемого размещения линейного объекта, подлежащих переносу
М 1:1000

Граница соединения лист 1 - лист 2

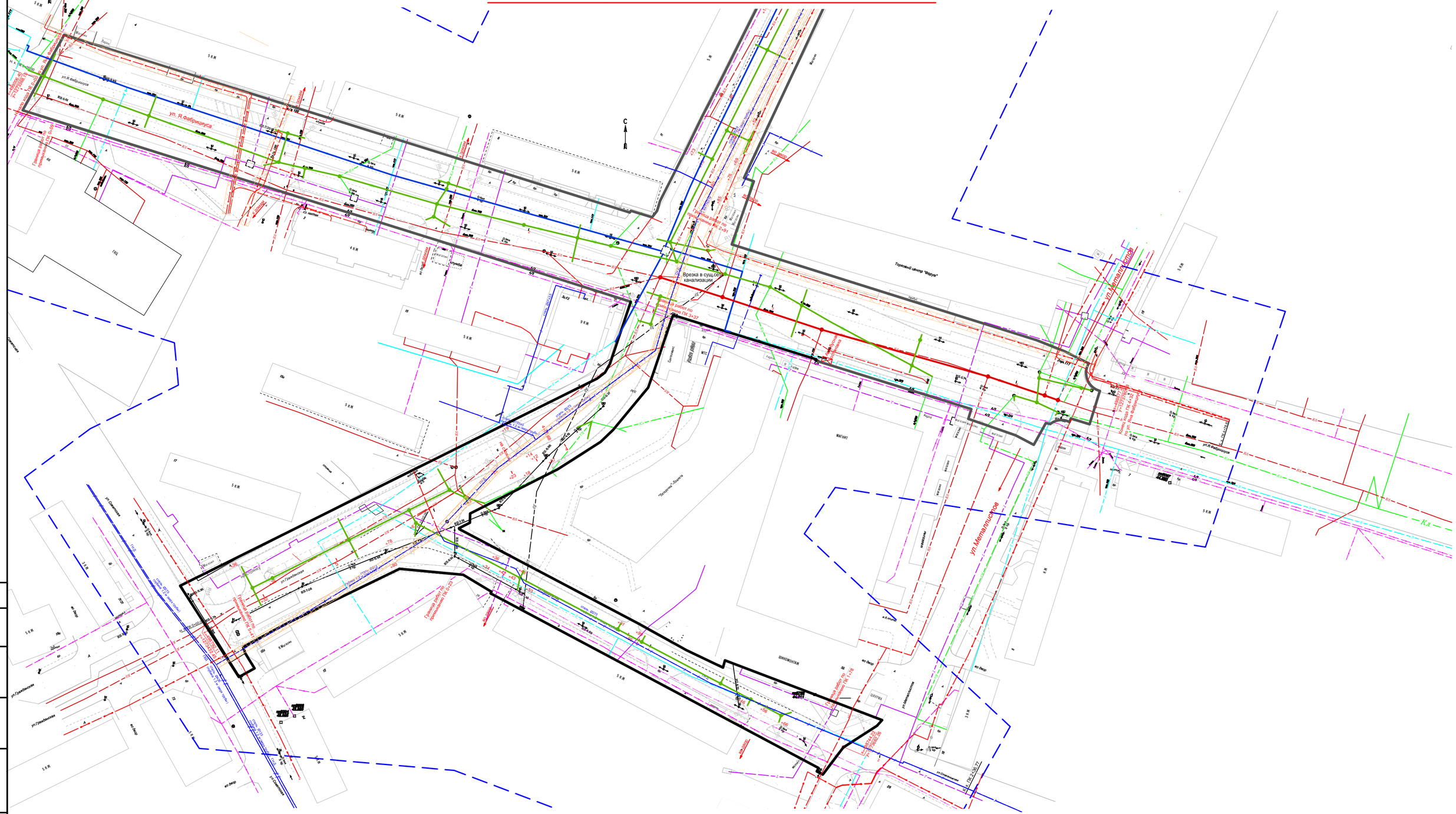

Условные обозначения

- Границы территорий, в отношении которой осуществляется подготовка проекта планировки
- Граница зоны планируемого размещения линейного объекта
- Границы зон с особыми использования территорий
- существующая теплотрасса
- существующий водопровод
- существующая телефонная канализация
- существующий кабель высокого напряжения
- существующий газопровод
- существующий ливневая канализация
- Границы зон планируемого размещения линейного, подлежащих переносу (переустройству) из зон планируемого размещения линейного объектов

Изм.	Кол.уч.	Лист	№ док.	Подп.	Дата
Выполнил		Пэкэлэу			
Проверил		Бреус			
ГИП		Бреус			

ППТ-154/12-2017

Реконструкция перекрестка ул. Я. Фабрициуса и ул. Гражданской в г. Пскове

ПРОЕКТ ПЛАНИРОВКИ ТЕРРИТОРИИ

Стадия	Лист	Листов
П	1	2

ЧЕРТЁЖ ГРАНИЦ ЗОН ПЛАНИРУЕМОГО РАЗМЕЩЕНИЯ ЛИНЕЙНОГО ОБЪЕКТА, ПОДЛЕЖАЩИХ ПЕРЕНОСУ М1:1000

Согласовано

Взам. инв. №

Подп. и дата

Инв. № подл.

Копировал

А2

Чертеж границ зон планируемого размещения линейного объекта, подлежащих переносу М 1:1000

Граница соединения лист 1 - лист 2

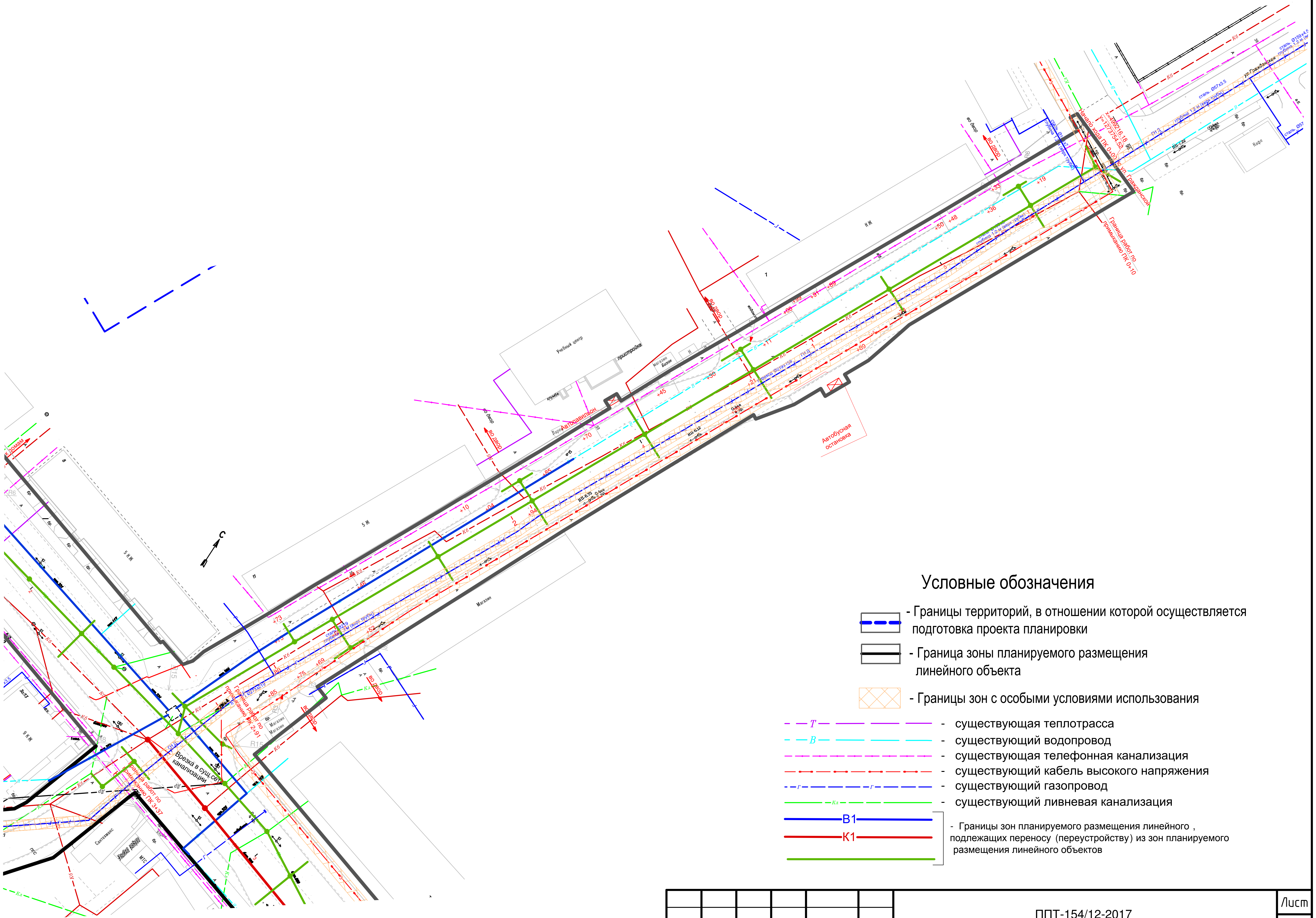

Условные обозначения

- Границы территорий, в отношении которой осуществляется подготовка проекта планировки
- Граница зоны планируемого размещения линейного объекта
- Границы зон с особыми условиями использования

Обозначение		Наименование
Т	-	существующая теплотрасса
В	-	существующий водопровод
	-	существующая телефонная канализация
	-	существующий кабель высокого напряжения
Г	-	существующий газопровод
Кл	-	существующий ливневая канализация
В1, К1	-	Границы зон планируемого размещения линейного, подлежащих переносу (переустройству) из зон планируемого размещения линейного объектов

Изм.	Кол.уч.	Лист	№ док.	Подп.	Дата	ППТ-154/12-2017	Лист 2

Копировал А3

Раздел 2 «Положение о размещении линейных объектов»

1. Положение о размещении линейного объекта Проект планировки территории под реконструкцию перекрестка ул. Яна Фабрициуса и ул. Гражданской в г. Пскове, а также о характеристиках планируемого развития территории, в том числе плотности и параметрах застройки территории, характеристиках развития систем социального, транспортного обслуживания и инженерно-технического обеспечения, необходимых для развития территории.

Объект расположен в Псковской области в городе Пскове.

1.1. Основные характеристики планируемой реконструкции участка автомобильной дороги

Основные технические параметры для разработки проекта приняты в соответствии с техническим заданием на разработку проектной документации на объект «Реконструкция перекрестка ул. Яна Фабрициуса и ул. Гражданской в г. Пскове».

Начало участка реконструкции улицы Яна Фабрициуса ПК 0+00 принято на координатах: x=499006,40 y=1273368,15; Конец участка ПК 4+32 принят на координатах: x=498877,29 y=1273780,68.

Начало участка реконструкции улицы Гражданская ПК 0+00 принято на координатах: x=499216,18 y=1273754,52. Конец участка ПК 5+41 принят на координатах: x=498792,11 y=1273432,45. Граница работ на улицы Стахановская по примыканию ПК 1-+78 принято на координатах: x=498744,22 y=1273682,26.

Для обеспечения безопасности движения и улучшения ориентации водителей проектом предусматривается установка дорожных знаков. Дорожные знаки принимаются по ГОСТ Р 52290-2004 «Знаки дорожные», их установка проектируется в соответствии с ГОСТ Р 52289-2004 «Технические средства организации дорожного движения».

В целях обеспечения безопасности движения и улучшения ориентации водителей проектом предусматривается установка дорожных знаков,

металлического барьерного ограждения и направляющих устройств в виде пластиковых сигнальных столбиков С-3, устройство дорожной разметки. Устройство дорожной разметки предусматривается краской с добавлением 30% стеклошариков.

Расположение автобусных остановок принято в местах концентрации пассажиров. Параметры автобусных остановок приняты в соответствии с ГОСТ Р 52766-2007.

Проектом предусмотрено устройство автобусных остановок для маршрутных транспортных средств, с устройством заездного «кармана» в количестве 3 шт.

На автобусных остановках предусматривается устройство посадочной площадки длиной 15м, шириной 3,0м (согласно РСН-88 «Проектирование и строительство автомобильных дорог»), установка автобусных павильонов. Отгоны уширения остановочных полос осуществляются на протяжении 15м.

Автобусная остановка справа по улице Яна Фабрициуса расположена от ПК 3+00 до ПК 3+70, площадь 179 кв.м., по улице Гражданская слева автобусная остановка от ПК 0+74 до ПК 1+29, площадь 130 кв. м., и справа автобусная остановка на реконструируемом участке по улице Гражданская от ПК 1+30 до ПК 1+85, площадь 130 кв.м.

Тротуары возводятся на улицах Яна Фабрициуса, Гражданская и Стахановская.

Общая площадь тротуаров - 6705 м2, в том числе:

- улица Я. Фабрициуса - 3395 м2: (устройство вдоль улицы - 2922 м2; устройство на примыканиях - 473м2)

- улица Гражданская - 2676 м2: (устройство вдоль улицы - 2418 м2; устройство на примыканиях - 258м2)

- улица Стахановская - 634 м2: (устройство вдоль улицы - 494 м2; при восстановлении тротуарной плитки - 35 м2; устройство на примыканиях - 105м2).

N п/п	Наименование	Ед. изм	Ул. Яна Фабрициуса	Ул. Гражданская	Ул. Стахановская

1	2	3	5	6	7
1	Категория дороги		II	II	II
1	Вид строительства		реконструкция	реконструкция	реконструкция
2	Строительная длина	км	432	556	176
3	Тип дорожной одежды и тип покрытия		капитальный	капитальный	капитальный
4	Вид покрытия		асфальтобетон	асфальтобетон	асфальтобетон
5	Число полос движения		4	4	2
6	Ширина полосы отвода	м	33	23	17
7	Ширина проезжей части	м	15,5	13,5	11
8	Максимальный продольный уклон	‰	82	57	97
9	Автобусные остановки		1	2	0
10	Существующая интенсивность движения	авт./сут.	-	-	-
11	Перспективная интенсивность движения на 2037 год, авт./сут.	авт./сут.	-	-	-
12	Ширина тротуара, м	м	4,6	3,5	2,25
13	Грузонапряженность		min	min	min

1.3. Характеристика зоны планируемого размещения линейного объекта

Проектируемый объект расположен на территории муниципального образования «Город Псков» в г Пскове. Город Псков является административным центром Псковской области. Существующие улицы Инженерная и Индустриальная являются улицами общегородского значения. Все улицы входят в состав улично-дорожной сети города Пскова.

Существующая дорожная одежда улиц представлена асфальтобетонным покрытием.

Необходимость Реконструкция перекрестка ул. Яна Фабрициуса и ул. Гражданской в городе Пскове обусловлена несколькими факторами:

- Обеспечение безопасности дорожного движения на улично-дорожной сети;
- Застройкой территории;
- Необходимостью увеличения пропускной способности.

Размеры территории земельных участков, представляемых под объект «Реконструкция перекрестка ул. Яна Фабрициуса и ул. Гражданской в г. Пскове» составляют всего 31058 кв. м., (3,1058 га).

Из них:

- земли населенных пунктов – 31058 кв. м., (3,1058 га);

Площадки для временного складирования на период капитального ремонта не предусматривается. Вывоз излишков грунта проводится одновременно с его разработкой и складированием за пределами объекта на Полигон ТБО. Завоз материалов для строительства автодороги осуществляется непосредственно в размере необходимом для производства работ. Складирование не предусматривается.

Проводится межевание улицы Яна Фабрициуса и улицы Гражданская, согласно техническому заданию. Земельные участки по улицы Яна Фабрициуса и Гражданская на кадастровый учет не поставлены.

Таблица 1.3.1 Перечень координат характерных точек границ зон планируемого размещения линейного объекта

Обозначение характерных точек границ	Координаты	
	X	Y
1	2	3
1	499022.8595	1273377.2553
2	498971.7926	1273539.9712
3	498953.3824	1273598.6322

4	498954.0494	1273599.0189
5	498951.5019	1273607.3308
6	498953.9393	1273609.278
7	498957.8986	1273610.4732
8	498977.59	1273620.47
9	499045.7373	1273654.5779
10	499059.0186	1273661.2466
11	499079.2679	1273670.9753
12	499080.3823	1273668.7306
13	499083.8137	1273670.4773
14	499082.7993	1273672.672
15	499111.5505	1273686.8942
16	499117.4221	1273690.0477
17	499218.5586	1273741.3532
18	499220.5191	1273737.5136
19	499222.4632	1273738.66
20	499212.3265	1273764.1816
21	499193.3473	1273754.6348
22	499160.952	1273738.2958
23	499145.5849	1273730.553
24	499135.4801	1273727.6145
25	499130.9349	1273726.293
26	499123.6732	1273722.6239
27	499122.5487	1273724.8493
28	499115.4076	1273721.2433
29	499116.5334	1273719.0162
30	499108.6191	1273715.0194
31	499099.2088	1273707.9703
32	499099.88	1273706.79
33	499057.978	1273686.511
34	499011.9775	1273664.4162
35	498985.2428	1273651.8624
36	498976.4415	1273647.757
37	498966.9325	1273643.3212
38	498965.5604	1273647.1651
39	498940.8611	1273638.5444
40	498903.4411	1273757.7644
41	498899.049	1273768.7946
42	498894.3158	1273778.2697
43	498886.8869	1273778.2326
44	498883.5342	1273782.6034
45	498870.5307	1273778.5952

46	498872.7449	1273771.2587
47	498871.3448	1273770.7024
48	498872.1017	1273766.8817
49	498870.5941	1273763.1839
50	498870.9864	1273761.4629
51	498862.4761	1273756.7427
52	498866.1837	1273749.6007
53	498872.6254	1273731.1196
54	498876.448	1273732.3078
55	498893.0085	1273679.1887
56	498895.3783	1273671.5512
57	498895.8657	1273671.702
58	498907.5143	1273634.1266
59	498910.9676	1273622.8748
60	498913.2572	1273615.5706
61	498884.8735	1273605.8234
62	498863.6139	1273587.1971
63	498849.8826	1273564.4279
64	498835.6036	1273536.1151
65	498832.0095	1273536.0276
66	498829.8381	1273531.7844
67	498829.4856	1273531.8868
68	498782.11	1273620.8
69	498775.32	1273635.11
70	498778.1246	1273635.8758
71	498754.7825	1273697.3606
72	498752.5303	1273695.3617
73	498744.0632	1273682.18
74	498733.4729	1273674.1962
75	498734.6962	1273671.8294
76	498736.0386	1273672.5232
77	498804.3441	1273544.1473
78	498804.9878	1273544.4867
79	498811.6475	1273533.4397
80	498813.9658	1273508.5073
81	498783.403	1273447.248
82	498780.8287	1273448.1532
83	498774.9986	1273451.7732
84	498771.6346	1273445.6132
85	498807.3137	1273422.6119
86	498811.5522	1273431.1455
87	498821.2754	1273450.7205

88	498842.7012	1273493.8562
89	498859.0756	1273526.8222
90	498888.3826	1273585.8248
91	498890.7717	1273588.9179
92	498894.164	1273590.859
93	498918.432	1273598.9831
94	498961.2349	1273463.2651
95	498993.3773	1273361.0047

1.4. Характеристика планируемого развития территории

Проект планировки выполнен с целью выделения планировочной структуры территории, установления характеристик перспективного развития ее планировочных элементов.

Планировочным элементом с проектируемым развитием является объект «Реконструкция перекрестка ул. Яна Фабрициуса и ул. Гражданской в г. Пскове»

Таблица 1.4.1 Характеристика планируемого развития территории

№ п/п	Наименование показателей	Единица измерения	Численное значение
1	2	3	4
1	Территория		
1.1	Площадь проектируемой территории, всего	га	3,1058
	в том числе территории:		
	жилых зон (кварталы, микрорайоны и другие)Ж2	га	0,0379
	Зона обслуживающих и деловых объектов (Д3)	га	0,0269
	рекреационных зон	га	-
	зон инженерной и транспортной инфраструктур (МГ магистраль городского значения, МР магистраль районного значения)	га	3,041
	производственных зон	га	-
	иных зон	га	-
	кроме того:		
	временные площадки на землях населенных пунктов	га	-
	временные площадки на землях поселения	га	-

1.2	Из общей площади проектируемой территории общего пользования, всего	га	3,1058
	из них:		
	зеленые насаждения общего пользования	га	-
	улицы, дороги, проезды, площади	га	3,041
	прочие территории	га	0,0648
1.3	Из общей территории:		
	земли федеральной собственности	га	-
	земли субъектов Российской Федерации	га	-
	земли муниципальной собственности	га	3,0749
	Земли государственной собственности (ст.16 Земельного кодекса РФ)	га	
	земли частной собственности	га	0,0309
2	Транспортная инфраструктура		
2.1	Протяженность улично-дорожной сети:	км	1164
2.2	Протяженность линий общественного пассажирского транспорта:		
	автобус	км	
3	Инженерное оборудование и благоустройство территории (планируемые сети)		
3.1	Водоснабжение	км	-
3.2	Водоотведение	км	-
3.3	Электроснабжение	км	-
3.4	Газоснабжение	км	-
3.5	Инженерная подготовка (водоотводные канавы)	км	-

4

1.5. Характеристика развития систем социального обслуживания территории

На территории планируемого размещения объекта реконструкции системы социального обслуживания населения выполняют транспортные средства по действующим расписаниям, схемы движения автобусов большой и особо большой вместимости ГППО «Псковпассжиравтотранс» проходят по улицам Я. Фабрициуса и Гражданской марки автобусов ЛИАЗ 5256, МАЗ 6212, Мерс 645G, МАЗ 103, МАЗ 105 (большой и особо большой вместимости.

По улицам Я. Фабрициуса и Гражданской ежедневно автобусами ГППО «Псковпассжиравтотранс» выполняется 832 рейсов. (Письмо ГППО «Псковпассжиравтотранс» № П/28/889-18 от 14.06.2018).

1.6. Информация о необходимости осуществления мероприятий по сохранению объектов культурного наследия от возможного негативного воздействия

На территории реконструируемого участка автомобильной дороги объекты культурного наследия, включенные в Единый государственный реестр объектов культурного наследия (памятников истории и культуры) народов Российской Федерации, выявленные объекты культурного наследия, объекты, обладающие признаками объектов культурного наследия и защитных зон объектов культурного наследия, отсутствуют.

Реконструируемый объект частично находится в зоне регулирования застройки и хозяйственной деятельности Р1 и Р2.

Объект реконструкции находится в границе территории исторического поселения регионального значения город Псков (зона ИП-М).

Письмо Государственного комитета Псковской области по охране объектов культурного наследия № КН-09-0142 от 23.01.18 г.

1.7. Информация о необходимости осуществления мероприятий по охране окружающей среды

Территория реконструируемого участка автомобильной не входит в границы особо охраняемых природных территорий регионального значения. (Письмо Государственного комитета Псковской области по природопользованию и охране окружающей среды № ПР-11-0029 от 10.01.2018).

На территории города Пскова Особо охраняемых природных территорий федерального значения не имеется. (Письмо Управление Федеральной службы по надзору в сфере природопользования (РОСПРИРОДНАДЗОРА) ПО Псковской области № 04/165 от 18.01.2018.

1.10. Мероприятия по охране природных ресурсов

Мероприятия по охране атмосферного воздуха

В целях уменьшения загрязнения воздушного бассейна веществами, выбрасываемыми двигателями внутреннего сгорания строительной и транспортной техники, предусматриваются следующие мероприятия:

- использование строительной техники с исправными силовыми установками, обеспечивающими минимальные удельные выбросы вредных веществ в атмосферу (оксид углерода, углеводороды, оксиды азота и т.д.);
- запрет на оставление техники, не задействованной в технологии работ, с работающими двигателями;
- движение транспорта по установленной схеме, недопущение неконтролируемых поездок.

Информация о необходимости осуществления мероприятий по защите территории от чрезвычайных ситуаций природного и техногенного характера.

Перечень мероприятий по гражданской обороне, мероприятий по предупреждению чрезвычайных ситуаций природного и техногенного характера в составе проектной документации объекта «Реконструкция перекрестка ул. Яна Фабрициуса и ул. Гражданской в г. Пскове» в соответствии с Градостроительным кодексом РФ от 29.12.2004 №190-ФЗ и согласно письма ГУ МЧС России по Псковской области за №5775-9-3-11 от 13.10.2017 г. не предусматривается.

В соответствии с Реестром потенциально опасных объектов на территории Псковской области, утвержденным распоряжением КЧС и ПБ Псковской области от 05.04.2018 №9 в районе объекта «Реконструкция перекрестка ул. Яна Фабрициуса и ул. Гражданской в г. Пскове» потенциально опасные объекты отсутствуют. (Письмо Главного управления МЧС России по Псковской области № 2467-9-3-11 от 23.05.2018).

Обеспечение пожарной безопасности

Рассматриваемое пересечение, как объект, не использующий и не хранящий пожаровзрывоопасные вещества, создающих реальную угрозу возникновения источника чрезвычайной ситуации, в соответствии с ГОСТ Р 22.0.02-2016 «Безопасность в ЧС» к потенциально опасным объектам не относится.

Принятые в проекте решения позволят обеспечить беспрепятственный и безаварийный проезд транспортного потока. Кроме того, при возникновении любых чрезвычайных ситуаций проектируемый объект позволит осуществлять оперативно мероприятия по защите населения в чрезвычайной ситуации.