

Приложение к постановлению Администрации города Пскова

от _____ № _____

Проект межевания территории в границах улицы Звездная, Юности,
Проспект Энтузиастов, Сиреневый Бульвар в городе Пскове.

1. Общие положения

Проектируемая территория располагается в границах улицы Звездная, Юности, Проспект Энтузиастов, Сиреневый Бульвар в городе Пскове, в границах кадастровых кварталов: 60:27:0060310, 60:27:0060309, 60:27:0060308, 60:27:0060236, 60:27:0060232, 60:27:0060304, 60:27:0060305, 60:27:0060306, 60:27:0060318, 60:27:0060317, 60:27:0060239.

Документация по территориальному планированию разработана на основании Постановления Администрации города Пскова от 07.04.2021 № 461 О принятии решения о подготовке проекта межевания территории в границах улицы Звездная, Юности, Проспект Энтузиастов, Сиреневый Бульвар в городе Псков.

2. Перечень и сведения о площади образуемых земельных участков, способы их образования. Вид разрешенного использования образуемых земельных участков.

I этап

Условный номер ЗУ	Площадь, м ²	Вид разрешенного использования*	Код	Способ, вариант образования земельного участка	Местоположение
60:27:0060310:17:3У1	2869	Улично-дорожная сеть	12.0.1	Образование земельного участка путем раздела земельного участка с КН 60:27:0060310:17.	Внутриквартальный проезд
60:27:0060310:17:3У2	285	Многоэтажная жилая застройка (высотная застройка)	2.6	Образование земельного участка путем раздела земельного участка с КН 60:27:0060310:17.	Псковская область, г Псков, пр-кт Энтузиастов, дом 7
60:27:0060310:17:3У3	188	Многоэтажная жилая застройка (высотная застройка)	2.6	Образование земельного участка путем раздела земельного участка с КН 60:27:0060310:17.	Псковская область, г Псков, пр-кт Энтузиастов, дом 5
60:27:0060309:14:3У1	3720	Улично-дорожная сеть	12.0.1	Образование земельного участка путем раздела земельного участка с КН 60:27:0060309:14.	Внутриквартальный проезд
60:27:0060309:14:3У2	349	Магазины	4.4	Образование земельного участка путем раздела земельного участка с КН 60:27:0060309:14.	Псковская область, г. Псков, пр-кт Энтузиастов, дом 5-б

*Вид разрешенного использования земельного участка образуемого в рамках первого этапа путем раздела, сохраняется из исходного вида разрешенного использования земельного участка в силу закона. Изменение вида разрешенного использования может производиться в рамках первого или второго этапа по необходимости.

II этап

Условный номер ЗУ	Площадь, м ²	Вид разрешенного использования	Код	Способ, вариант образования земельного участка	Примечание
:ЗУ1	4243	<i>Среднеэтажная застройка</i>	2.5	Образование из земель, находящихся в государственной или муниципальной собственности. Перераспределение ЗУ с КН 60:27:0060308:3, 60:27:0060308:594	<i>Псковская область, г. Псков, Сиреневый бульвар, д. 9</i>
:ЗУ2	29864	<i>Улично-дорожная сеть</i>	12.0.1	Образование из земель, находящихся в государственной или муниципальной собственности. Объединение ЗУ с КН 60:27:0060310:18. 60:27:0060310:17:ЗУ1 (I этап), 60:27:0060309:14:ЗУ1 (I этап).	<i>Внутриквартальный проезд</i>
:ЗУ3	15365	<i>Дошкольное, начальное и среднее общее образование</i>	3.5.1	Образование из земель, находящихся в государственной или муниципальной собственности. Перераспределение ЗУ с 60:27:0060308:6	<i>Псковская область, г. Псков, Сиреневый бульвар, д. 15</i>
:ЗУ4	5363	<i>Среднеэтажная застройка</i>	2.5	Образование из земель, находящихся в государственной или муниципальной собственности. Перераспределение ЗУ с 60:27:0060308:311	<i>Псковская область, г. Псков, Сиреневый бульвар, д. 16</i>
:ЗУ5	7878	<i>Площадки для занятий спортом Благоустройство территории</i>	5.1.3 12.0.2	Образование из земель, находящихся в государственной или муниципальной собственности.	<i>Псковская область, г. Псков, ул. Звездная</i>
:ЗУ6	3502	<i>Среднеэтажная застройка</i>	2.5	Образование из земель, находящихся в государственной или	<i>Псковская область, г. Псков, ул. Звездная, д. 12</i>

				муниципальной собственности.	
:ЗУ7	14388	Улично- дорожная сеть	12.0.1	Образование из земель, находящихся в государственной или муниципальной собственности.	Псковская область, г. Псков, Улица Звездная
:ЗУ8	5983	Среднеэтажная застройка	2.5	Образование из земель, находящихся в государственной или муниципальной собственности. Перераспределение ЗУ с 60:27:0060310:441	Псковская область, г. Псков, ул. Звездная, д. 10
:ЗУ9	8253	Дошкольное, начальное и среднее общее образование	3.5.1	Образование из земель, находящихся в государственной или муниципальной собственности. Перераспределение ЗУ с КН 60:27:0060310:15	Псковская область, г. Псков, ул. Звездная, дом 8
:ЗУ10	780	Магазины	4.4	Образование из земель, находящихся в государственной или муниципальной собственности. Перераспределение ЗУ с 60:27:0060310:2	Псковская область, г. Псков, ул. Звездная, дом 14
:ЗУ11	3624	Многоэтажная жилая застройка (высотная застройка)	2.6	Образование из земель, находящихся в государственной или муниципальной собственности. Перераспределение ЗУ с КН 60:27:0060309:319	Псковская область, г. Псков, б-р. Сиреневый, д. 17
:ЗУ12	1361	Благоустройство территории	12.0.2	Образование из земель, находящихся в государственной или муниципальной собственности.	Псковская область, г. Псков, б-р. Сиреневый, у д. 17
:ЗУ13	3948	Среднеэтажная застройка	2.5	Образование из земель, находящихся в государственной или муниципальной собственности Перераспределение ЗУ с КН 60:27:0060309:9	Псковская область, г. Псков, б-р. Сиреневый, д. 3
:ЗУ14	7897	Дошкольное, начальное и среднее общее образование	3.5.1	Образование из земель, находящихся в государственной или муниципальной собственности Перераспределение ЗУ с КН 60:27:0060309:11	Псковская область, г. Псков, б-р. Сиреневый, д. 5

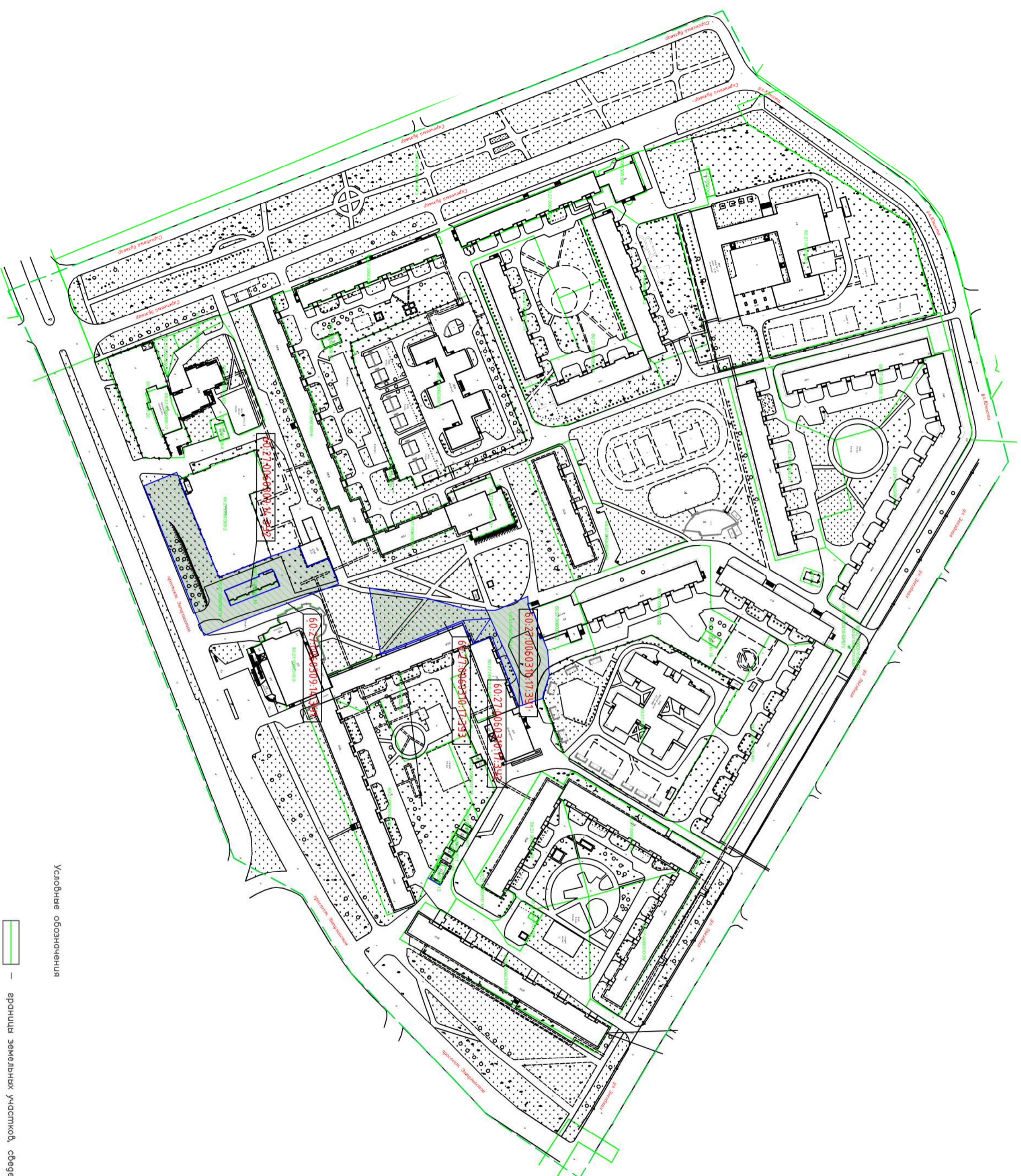
:ЗУ15	1241	Магазины	4.4	Образование из земель, находящихся в государственной или муниципальной собственности. Перераспределение ЗУ с 60:27:0060309:13	Псковская область, г. Псков, б-р. Сиреневый, д. 1А
:ЗУ16	2017	Многоэтажная жилая застройка (высотная застройка)	2.6	Образование из земель, находящихся в государственной или муниципальной собственности. Перераспределение ЗУ с 60:27:0060309:5	Псковская область, г. Псков, б-р. Сиреневый, д. 1А
:ЗУ17	8389	Многоэтажная жилая застройка (высотная застройка)	2.6	Образование из земель, находящихся в государственной или муниципальной собственности. Перераспределение ЗУ с 60:27:0060309:6	Псковская область, г. Псков, б-р. Сиреневый, д. 1
:ЗУ18	91	Предоставление коммунальных услуг	3.1.1	Образование из земель, находящихся в государственной или муниципальной собственности.	Псковская область, г. Псков, б-р. Сиреневый, у д. 1
:ЗУ19	3232	Многоэтажная жилая застройка (высотная застройка)	2.6	Объединение ЗУ с КН 60:27:0060309:579, 60:27:0060309:580, 60:27:0060309:320	Псковская область, г. Псков, пр-кт Энтузиастов, д. 9
:ЗУ20	2168	Дошкольное, начальное и среднее общее образование	3.5.1	Объединение ЗУ с 60:27:0060309:20, 60:27:0060309:17	Псковская область, г. Псков, пр-кт Энтузиастов, д. 11
:ЗУ21	123	Магазины	4.4	Образование из земель, находящихся в государственной или муниципальной собственности. Объединение ЗУ с КН 60:27:0060309:19, 60:27:0060309:14:ЗУ2(I этап)	Псковская область, г. Псков, пр-кт Энтузиастов, дом 5-б
:ЗУ22	2372	Магазины	4.4	Образование из земель, находящихся в государственной или муниципальной собственности. Перераспределение ЗУ с КН 60:27:0060310:3	Псковская область, г. Псков, пр-кт Энтузиастов, дом 5-а

:ЗУ23	4365	Многоэтажная жилая застройка (высотная застройка)	2.6	Образование из земель, находящихся в государственной или муниципальной собственности. Объединение ЗУ с КН 60:27:0060310:444. 60:27:0060310:17:ЗУ2(I этап)	Псковская область, г Псков, пр-кт Энтузиастов, дом 5
:ЗУ24	1468	Многоэтажная жилая застройка (высотная застройка)	2.6	Образование из земель, находящихся в государственной или муниципальной собственности. Объединение ЗУ с КН 60:27:0060310:442, 60:27:0060310:17:ЗУ3(I этап)	Псковская область, г Псков, пр-кт Энтузиастов, дом 7
:ЗУ25	895	Магазины	4.4	Образование из земель, находящихся в государственной или муниципальной собственности.	Псковская область, г Псков, пр-кт Энтузиастов, дом 7
:ЗУ26	1054	Благоустройство территории	12.0.2	Образование из земель, находящихся в государственной или муниципальной собственности. Объединение ЗУ с КН 60:27:0060310:28, 60:27:0060310:511, 60:27:0060310:1, 60:27:0060310:518	Псковская область, г Псков, пр-кт Энтузиастов
:ЗУ27	130	Предоставление коммунальных услуг	3.1.1	Образование из земель, находящихся в государственной или муниципальной собственности. Перераспределение ЗУ с КН 60:27:0060310:13	Псковская область, г Псков, пр-кт Энтузиастов, во дворе дома 3
:ЗУ28	522	Благоустройство территории	12.0.2	Образование из земель, находящихся в государственной или муниципальной собственности.	Псковская область, г. Псков, ул. Звездная, у дома 6
:ЗУ29	21605	Улично- дорожная сеть	12.0.1	Образование из земель, находящихся в государственной или муниципальной собственности.	Псковская область, г Псков, пр-кт Энтузиастов

<i>:ЗУ30</i>	<i>4819</i>	<i>Благоустройство территории</i>	<i>12.0.2</i>	Образование из земель, находящихся в государственной или муниципальной собственности.	<i>Псковская область, г Псков, пр-кт Энтузиастов, у дома 3</i>
<i>:ЗУ31</i>	<i>1042</i>	<i>Благоустройство территории</i>	<i>12.0.2</i>	Образование из земель, находящихся в государственной или муниципальной собственности.	<i>Псковская область, г Псков, Сиреневый бульвар, у д. 1А</i>

3.Перечень и сведения о площади образуемых земельных участков, которые будут отнесены к территориям общего пользования, в том числе в отношении которых предполагаются резервирование и (или) изъятие для государственных или муниципальных нужд

Земельные участки :ЗУ2 – 29864 кв.м., :ЗУ7 – 14388 кв.м., :ЗУ12 – 1361 кв.м., :ЗУ26 – 1054 кв.м., :ЗУ28-522 кв.м., :ЗУ29-21605 кв.м., :ЗУ30-4819 кв.м., :ЗУ31-1042 кв.м., будут отнесены к территориям общего пользования.

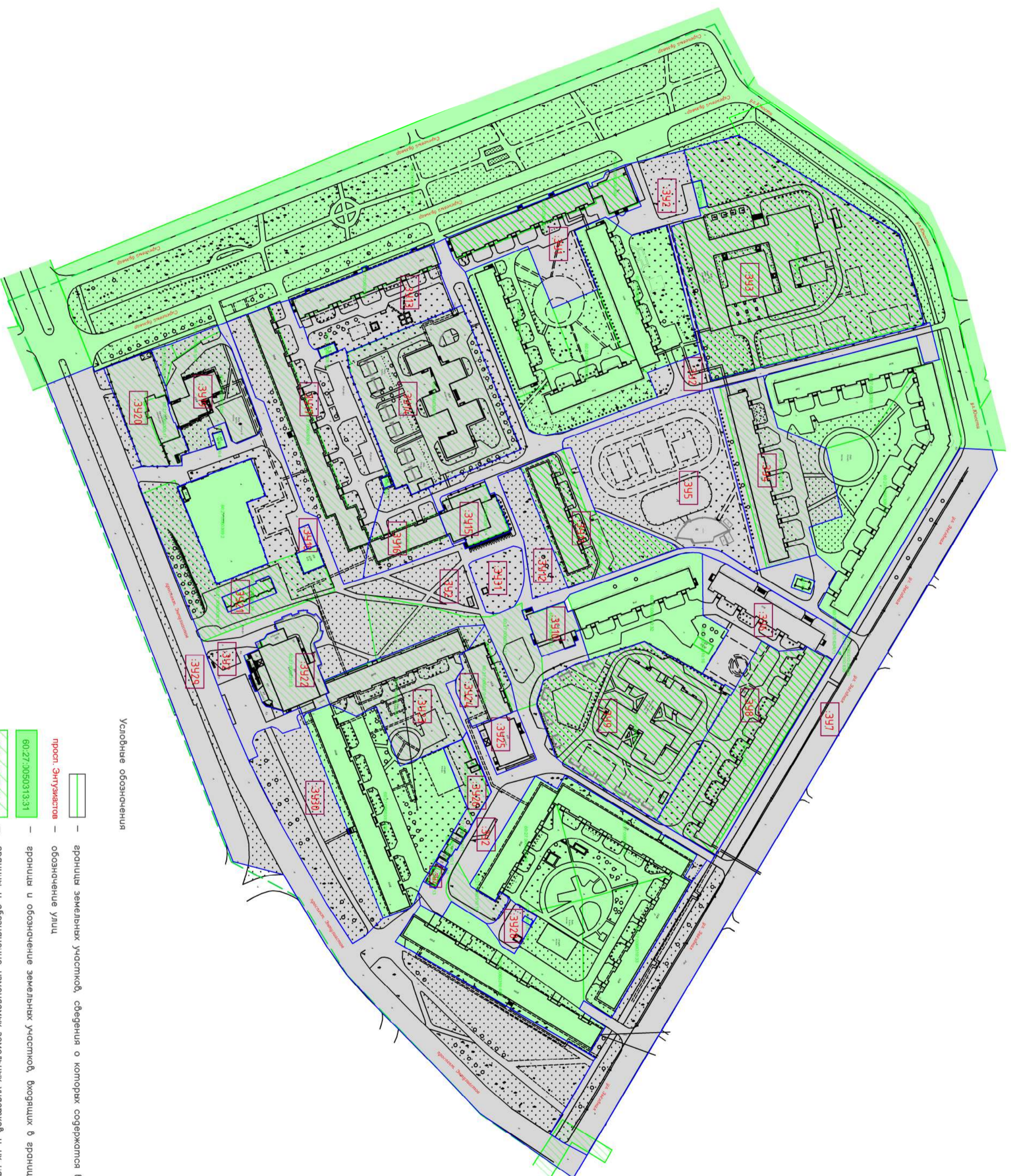


Условные обозначения

-  — границы земельных участков, сведения о которых содержатся в ЕПРЧ
-  **проект. Энгуэстов** — обозначение улиц
-  — границы и обозначение изменяемых земельных участков и их частей
-  — границы и обозначение образуемых земельных участков

МК № 05/2022 — ПМТ.1

Реализация документов по территориальному планированию,			
Изм. Кол. Уч. Лист	№ гок	Подп.	Дата
ТИП	Назаров		границы территории (разработка проекта межевания территории в границах улицы Звездная, Юности, Проспект Энгуэстов, Сиреневый бульвар в городе Пскове)
Выполнил	Перегудов		Проект межевания территории
			I этап
Чертеж границ образуемых земельных участков			000 "Гео-Сервис"
Масштаб 1:2000			



Условные обозначения

- границы земельных участков, сведения о которых содержатся в ЕГРН
- просп. Энергостров — обозначение улицы
- 60.27.0050313.31 — границы и обозначение земельных участков, входящих в границы проектируемой территории, сохраняемые в исходных границах
- 60.27.0050313.31 — границы и обозначение изменяемых земельных участков и их частей
- 397 — границы и обозначение образуемых земельных участков
- 397 — границы и обозначение устанавливаемых публичных сервитутов

М.К.№ 05/2022 — ПМТ.1

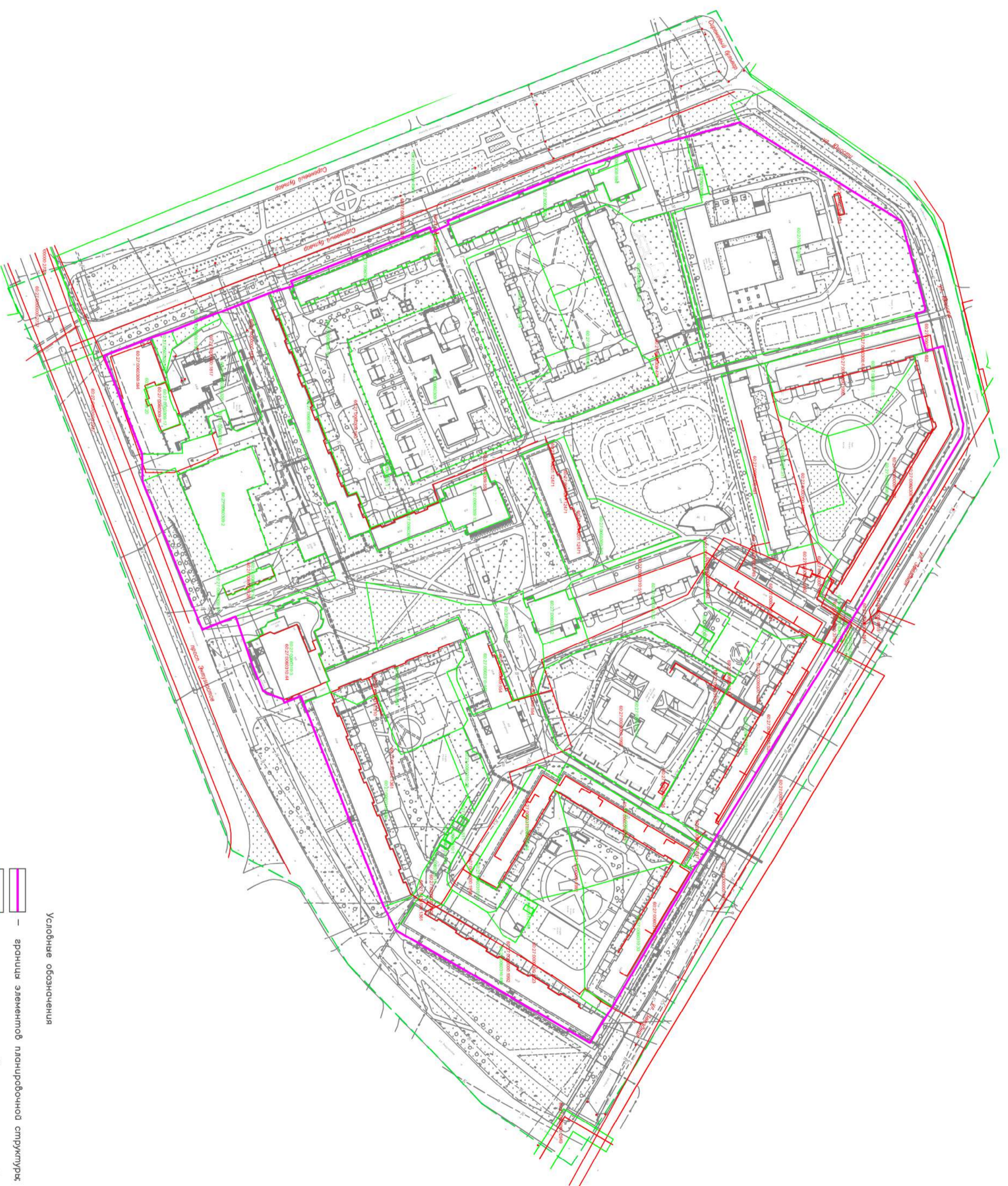
Реализация документов по территориальному планированию,			
планировке территории (разработка проекта межевания территории в границах улицы Звездная, Юности, Проспект Энергостров, Сиреневый бульвар в городе Пскове)			
Имя, Кол.уч.	Лист №	год	Подп.
Г.И.П.	Назаров		
Выполнил	Перегудов		
Проект межевания территории		Смодиа	Лист
II этап		П	Листов
Чертеж границ образуемых земельных участков			000 "Гео-Сервис"
Масштаб 1:2000			



- Условные обозначения
- 1 — характерные точки границы территории, в отношении которой осуществляется подготовка проекта межевания;
 - — красные линии улиц (установившиеся);
 - — границы земельных участков, сведения о которых содержатся в ЕГРН;
 - — обозначение улиц
 - — обозначение земельных участков, сведения о которых содержатся в ЕГРН;
 - — граница земельного участка, сведения о котором содержатся в ЕГРН;
 - — обозначение улиц
 - — обозначение земельных участков, сведения о которых содержатся в ЕГРН;

МК № 05/2022 – ПМТ.1

Реализация документов по территориальному планированию, планировке территории (разработка проекта межевания территории в границах участка Звездная, Юности, Проспект Энтузиастов, Суренбья Бульвар в городе Пскове)			
Изм. Кол. Уч. Лист	№ док.	Подп.	Дата
ГИП	Назаров		
Выполнил	Перегелов		
Проект межевания территории			
	П	Лист	Листов
Чертеж красных линий			
Масштаб 1:2000			
ООО "Гео-Сервис"			



Условные обозначения

- границы элементов планировочной структуры;
- границы территории, в отношении которой осуществляется подготовка проекта;
- границы ОКС, сведения о которых содержатся в ЕГРН;
- границы земельных участков, сведения о которых содержатся в ЕГРН;
- обозначение земельных участков, сведения о которых содержатся в ЕГРН;
- обозначение улиц
- обозначение ОКС, сведения о которых содержатся в ЕГРН;

МК № 05/2022 – ПМТ.1

Изм. Кол. Уч. Лист	№ гок	Подп.	Дата	Реализация документов по территориальному планированию, планировке территории (разработка проекта межевания территории в границах улицы Звездная, Юности, Проспект Энтузиастов, Суренбья Бульвар в городе Пскове)	
Выполнил	Перегелов			Проект межевания территории	Смодля
				П	Лист
					Листов
				Чертёж границ существующих элементов планировочной структуры	
				Масштаб 1:2000	
				ООО "Гео-Сервис"	



- Условные обозначения
- 1 — характерные точки границ территории, в отношении которой осуществляется подготовка проекта межевания;
 - красные линии улиц (установившиеся);
 - границы земельных участков, сведения о которых содержатся в ЕГРН;
 - обозначение улиц
 - обозначение земельных участков, сведения о которых содержатся в ЕГРН;
 - линия отступа от красной линии
 - размер отступа от установившейся красной линии

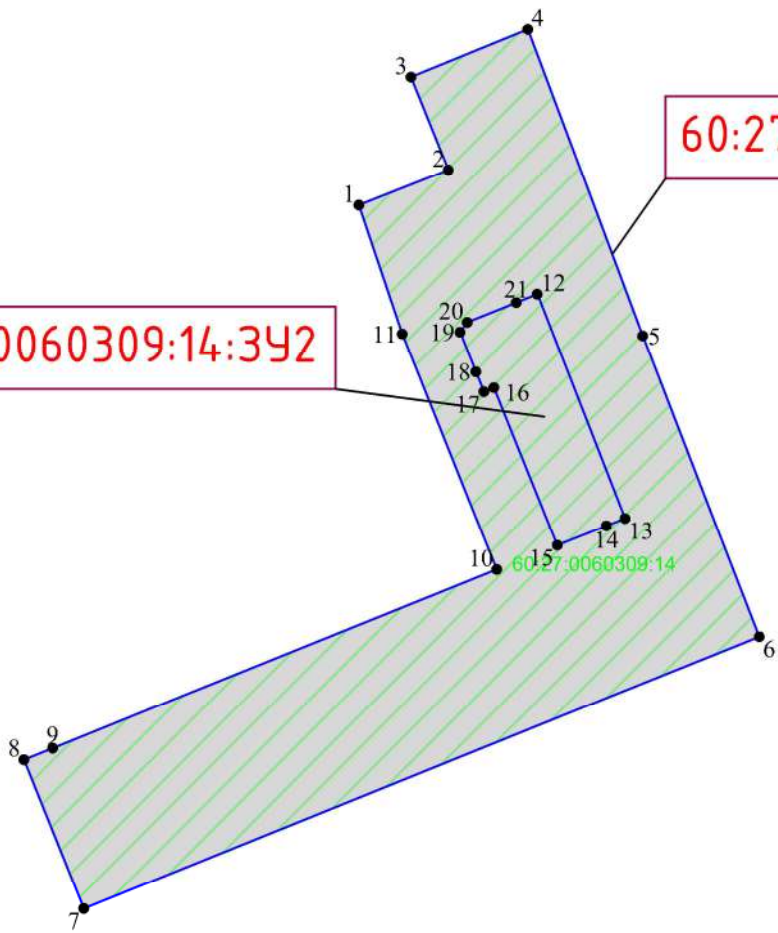
М.К.№ 05/2022— ПМТ.1

Реализация документов по территориальному планированию, планировке территории (разработка проекта межевания территории в границах улицы Звездная, Юности, Проспект Энтузиастов, Сиреневый Бульвар в городе Пскове)			
Изм. Кол. Уч.	Лист №	Фол.	Дато
Г/ИП	Назаров		Бульвар в городе Пскове)
Выполнил	Перегудов		
Проект межевания территории			Смодия
			Лист
			Листов
Чертеж отступов от красных линий			000 "Гео-Сервис"
Масштаб 1:2000			

| эман

60:27:0060309:14:3У2

60:27:0060309:14:3У1



Согласовано:

Взам. инв. №

Подпись и дата

Инв. № подл.

Условные обозначения

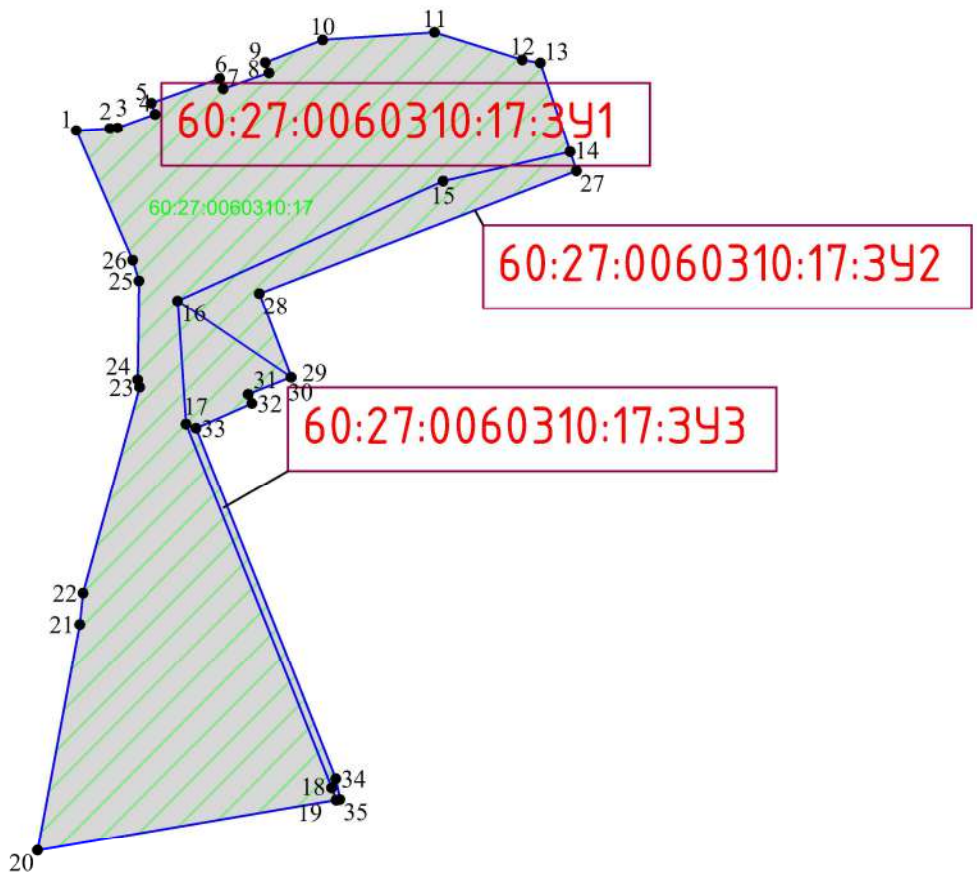
- граница образуемого земельного участка;
- :3У6 — обозначение образуемого земельного участка;
- 1 — обозначение характерной точки границы образуемого земельного участка;
- 60:27:0050105:39 — обозначение исходного земельного участка

МК № 05/2022–ПМТ.1

Реализация документов по территориальному планированию, планировке территории (разработка проекта межевания территории в границах улицы Звездная, Юности, Проспект Энтузиастов, Сиреневый Бульвар в городе Пскове)

Изм.	Кол.уч.	Лист	№ док	Подп.	Дата
ГИП			Назаров А.В.		
Выполнил			Семенов С.Ю.		

Проект межевания территории	Стадия	Лист	Листов
	П		
Чертеж образуемых земельных участков с КН 60:27:0060309:14:3У1, 60:27:0060309:14:3У2 Масштаб 1:1000			ООО "Гео-Сервис"

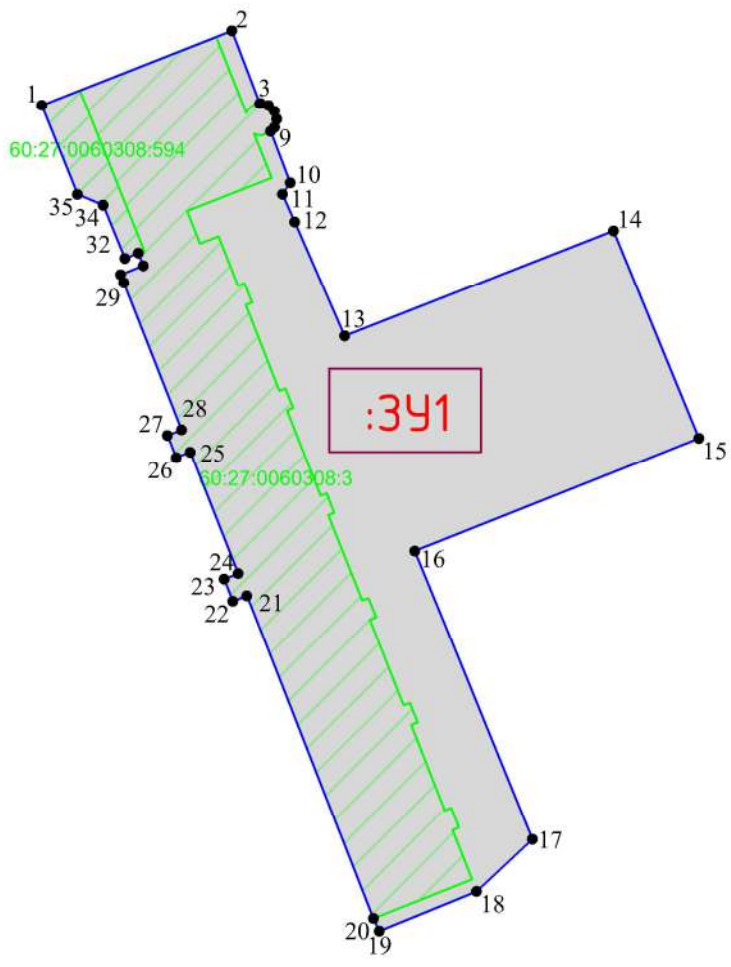


Согласовано:			
Взам. инв. №			
Подпись и дата			
Инв. № подл.			

- Условные обозначения
- граница образуемого земельного участка;
 - :ЗУ6 — обозначение образуемого земельного участка;
 - 1 — обозначение характерной точки границы образуемого земельного участка;
 - 60:27:0050105:39 — обозначение исходного земельного участка

МК № 05/2022–ПМТ.1					
Реализация документов по территориальному планированию, планировке территории (разработка проекта межевания территории в границах улицы Звездная, Юности, Проспект Энтузиастов, Сиреневый Бульвар в городе Пскове)					
Изм.	Кол.уч.	Лист	№ док	Подп.	Дата
ГИП		Назаров А.В.			
Выполнил		Семенов С.Ю.			
Проект межевания территории				Стадия	Лист
				П	
Чертеж образуемых земельных участков с КН60: 27: 0060310: 17: ЗУ1, 60: 27: 0060310: 17: ЗУ2, 60: 27: 0060310: 17: ЗУ3 Масштаб 1:1000				ООО "Гео-Сервис"	

|| эман



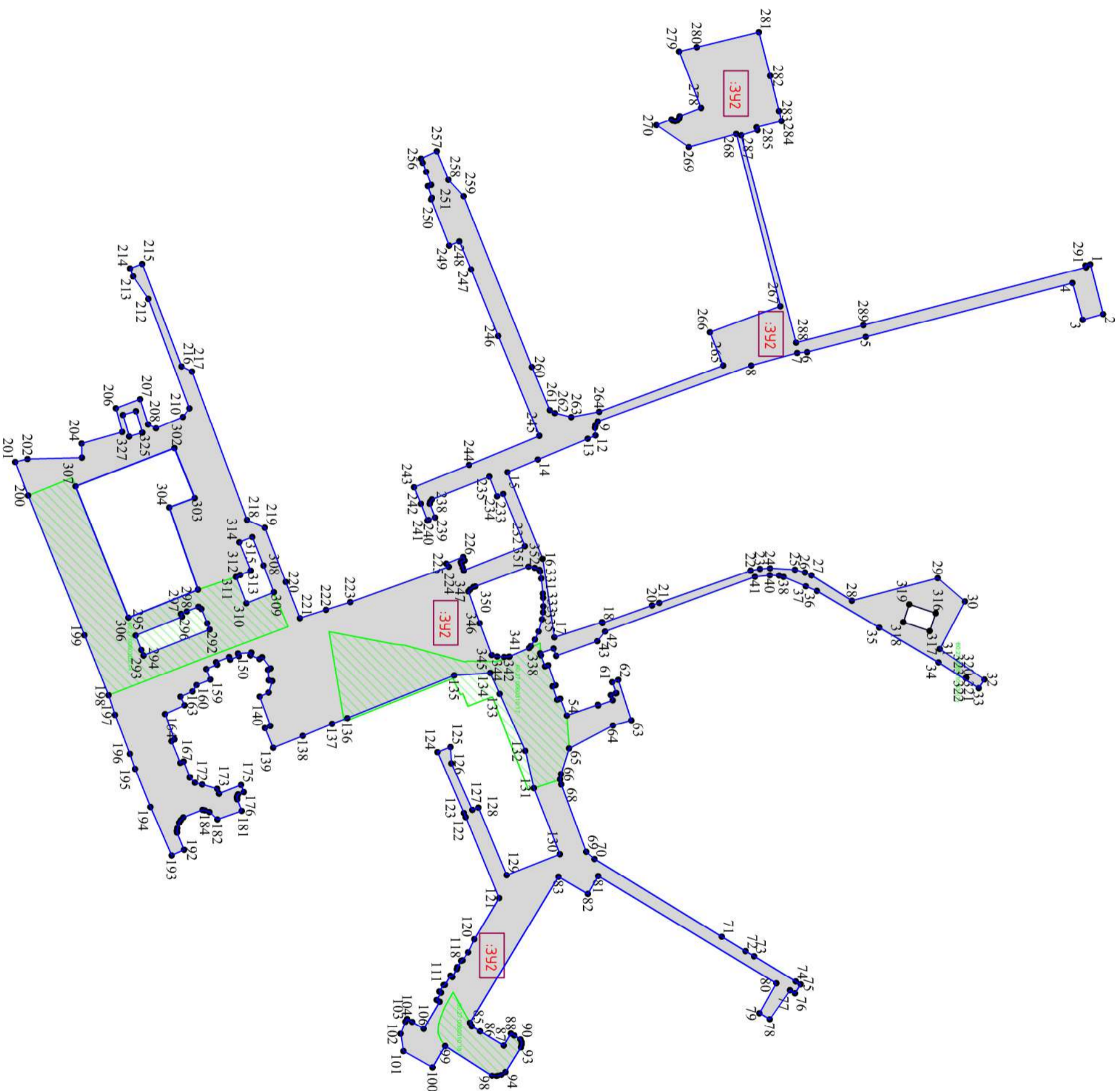
Согласовано:					
Взам. инв. №					
Подпись и дата					
Инв. № подл.					

- Условные обозначения
- граница образуемого земельного участка;
 - :3У1 — обозначение образуемого земельного участка;
 - 1 — обозначение характерной точки границы образуемого земельного участка;
 - 60:27:0050105:39 — обозначение перераспределяемых земельных участков и их частей

МК № 05/2022–ПМТ.1					
Реализация документов по территориальному планированию, планировке территории (разработка проекта межевания территории в границах улицы Звездная, Юности, Проспект Энтузиастов, Сиреневый Бульвар в городе Пскове)					
Изм.	Кол.уч.	Лист	№ док	Подп.	Дата
ГИП		Назаров А.В.			
Выполнил		Семенов С.Ю.			
Проект межевания территории				Стадия	Лист
				П	
Чертеж границ образуемого земельного участка : 3У1 Масштаб 1:1000				ООО "Гео-Сервис"	

Согласовано

Инв. № подл.	Подпись и дата	Взам. инв. №			
--------------	----------------	--------------	--	--	--



Условные обозначения

- граница образуемого участка;
- граница образуемого земельного участка;
- обозначение характерной точки границы образуемого земельного участка;
- обозначение перераспределенных земельных участков и их частей

Имя	Код.уч.	Лист	№ гр.к.	Пос.	Дата
Валюгина	Семенов С.Ю.				

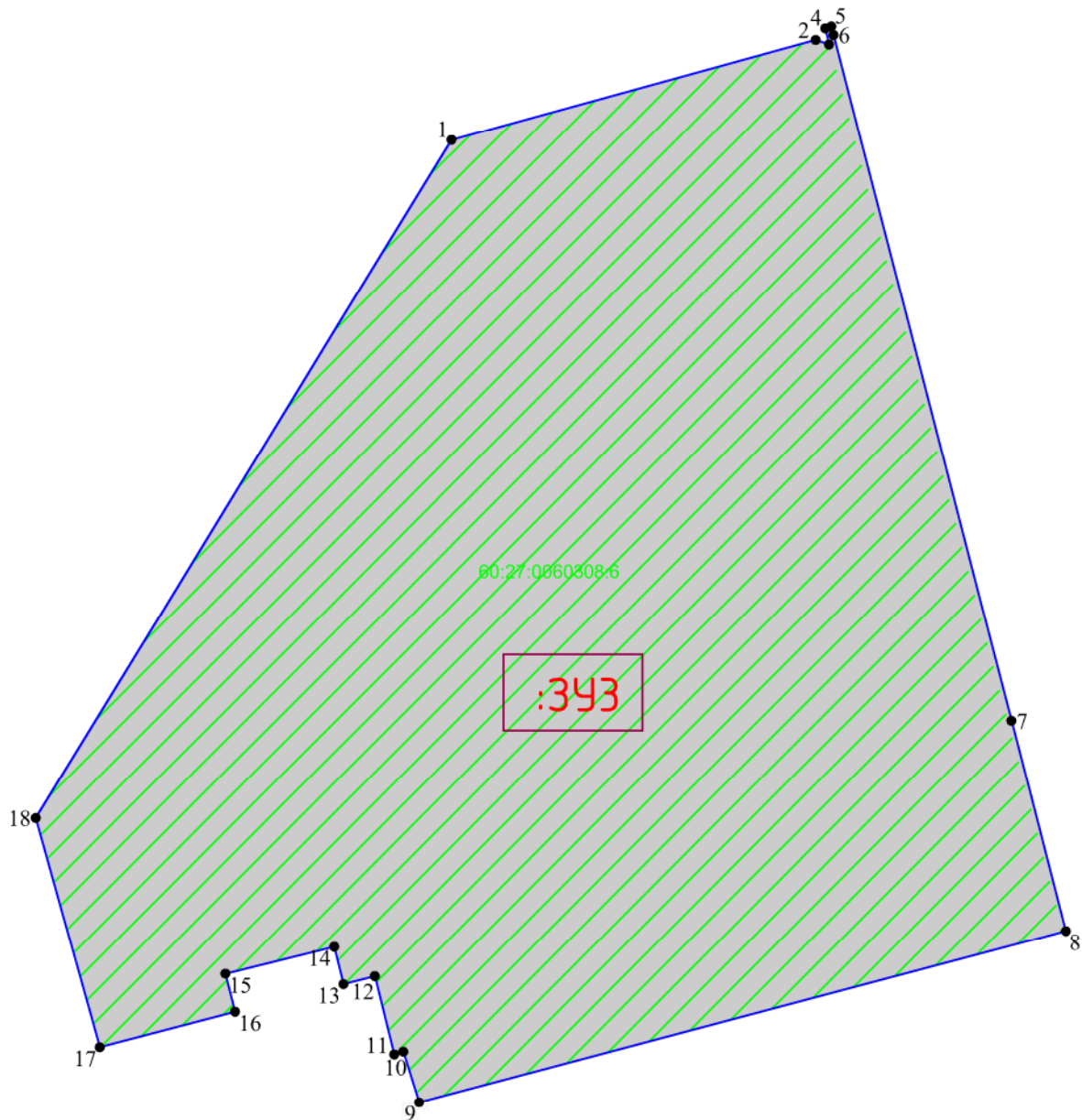
МК 05/2022 – ПМТ.1
Реализация документов по территориальному планированию, планировке территории (разработка проекта межевания территории в границах улицы Звездная, Юности, Проспекта Энтузиастов, Силеновый Бульвар в городе Пскове)

Чертеж границы образуемого земельного участка
Масштаб 1:2000

Проект межевания
Слово Лист Листов

П

ООО "Гео-сервис"



Согласовано:

Взам. инв. №

Подпись и дата

Инв. № подл.

Условные обозначения

- граница образуемого земельного участка;
- :343 — обозначение образуемого земельного участка;
- 1 — обозначение характерной точки границы образуемого земельного участка;
- 60:27:0050105:39 — обозначение перераспределяемых земельных участков и их частей

МК № 05/2022–ПМТ.1

Реализация документов по территориальному планированию, планировке территории (разработка проекта межевания территории в границах улицы Звездная, Юности, Проспект Энтузиастов, Сиреневый Бульвар в городе Пскове)

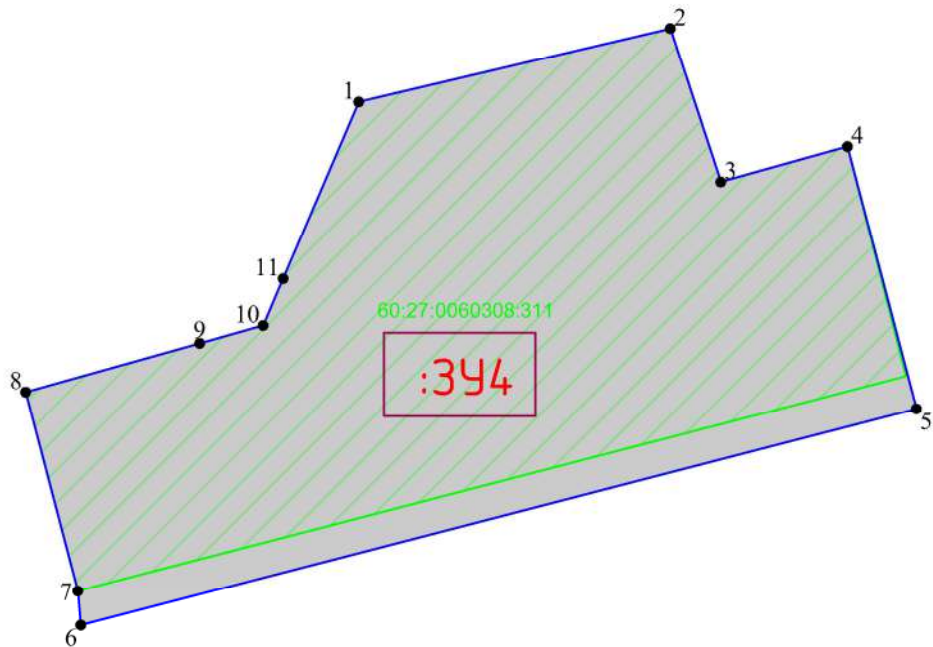
Изм.	Кол.уч.	Лист	№ док	Подп.	Дата
ГИП		Назаров А.В.			
Выполнил		Семенов С.Ю.			

Проект межевания территории

Стадия	Лист	Листов
П		

Чертеж границ образуемого земельного участка
: 343
Масштаб 1:1000

ООО "Гео-Сервис"







Согласовано:

Взам. инв. №

Подпись и дата



Инв. № подл.

Условные обозначения

-  — граница образуемого земельного участка;
-  — обозначение образуемого земельного участка;
-  — обозначение характерной точки границы образуемого земельного участка;
-  — обозначение перераспределяемых земельных участков и их частей

МК № 05/2022–ПМТ.1

Реализация документов по территориальному планированию, планировке территории (разработка проекта межевания территории в границах улицы Звездная, Юности, Проспект Энтузиастов, Сиреневый Бульвар в городе Пскове)

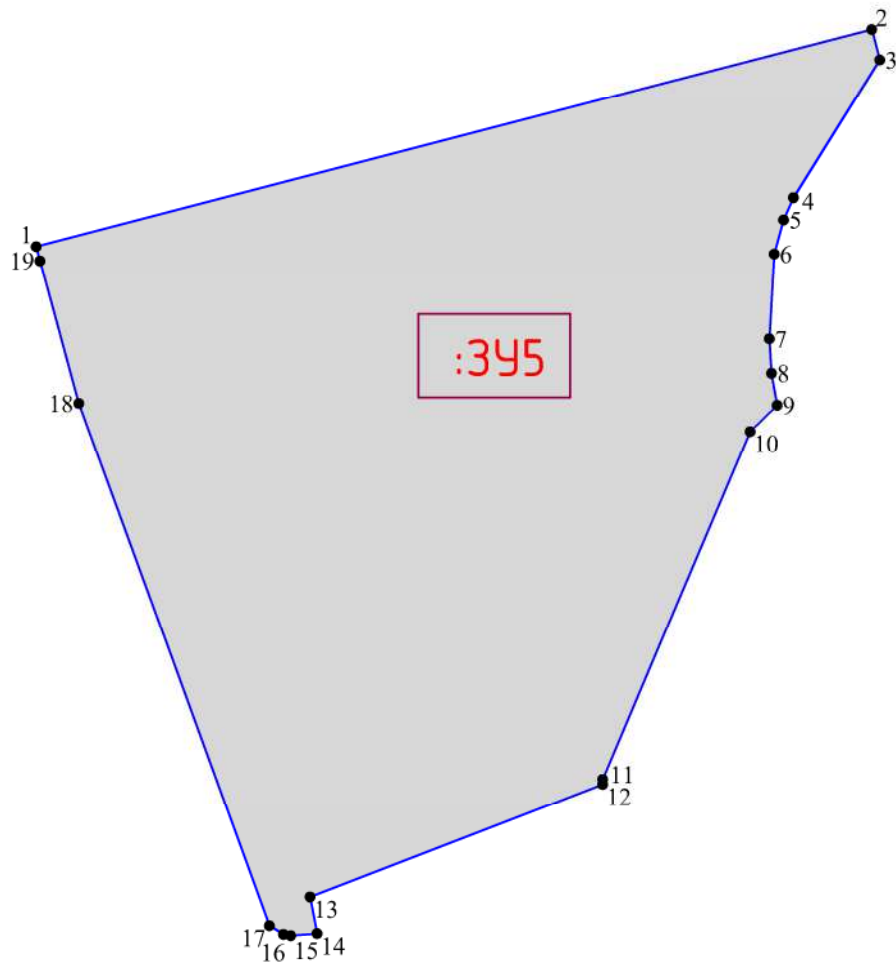
Изм.	Кол.уч.	Лист	№ док	Подп.	Дата
ГИП		Назаров А.В.			
Выполнил		Семенов С.Ю.			

Проект межевания территории

Стадия	Лист	Листов
П		

Чертеж границ образуемого земельного участка
:3У4
Масштаб 1:1000

ООО "Гео-Сервис"



Согласовано:

Взам. инв. №

Подпись и дата

Инв. № подл.

Условные обозначения

- граница образуемого земельного участка;
- :3У5 — обозначение образуемого земельного участка;
- 1 — обозначение характерной точки границы образуемого земельного участка;
- 60:27:0050105:39 — обозначение перераспределяемых земельных участков и их частей

МК № 05/2022–ПМТ.1

Реализация документов по территориальному планированию, планировке территории (разработка проекта межевания территории в границах улицы Звездная, Юности, Проспект Энтузиастов, Сиреневый Бульвар в городе Пскове)

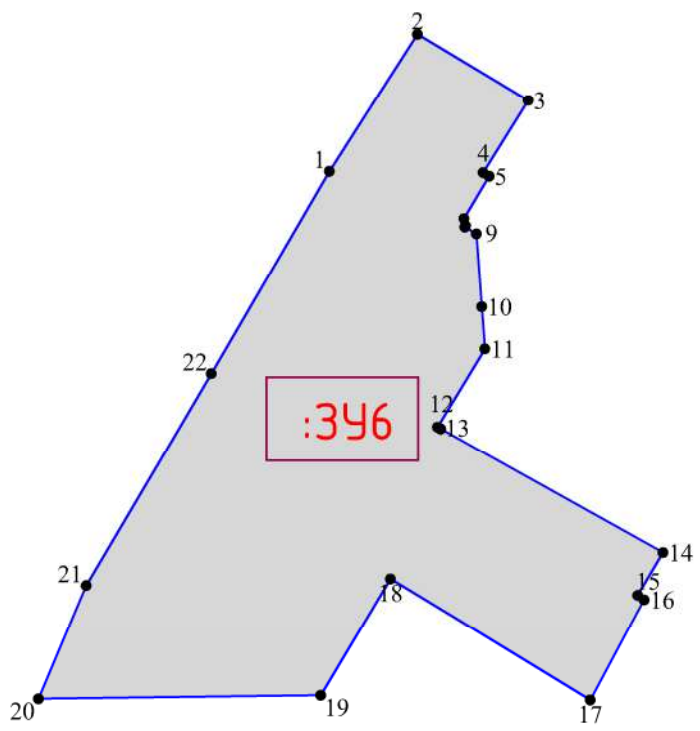
Изм.	Кол.уч.	Лист	№ док	Подп.	Дата
ГИП		Назаров А.В.			
Выполнил		Семенов С.Ю.			

Проект межевания территории





Стадия	Лист	Листов
П		



Чертеж границ образуемого земельного участка
: 3У5
Масштаб 1:1000

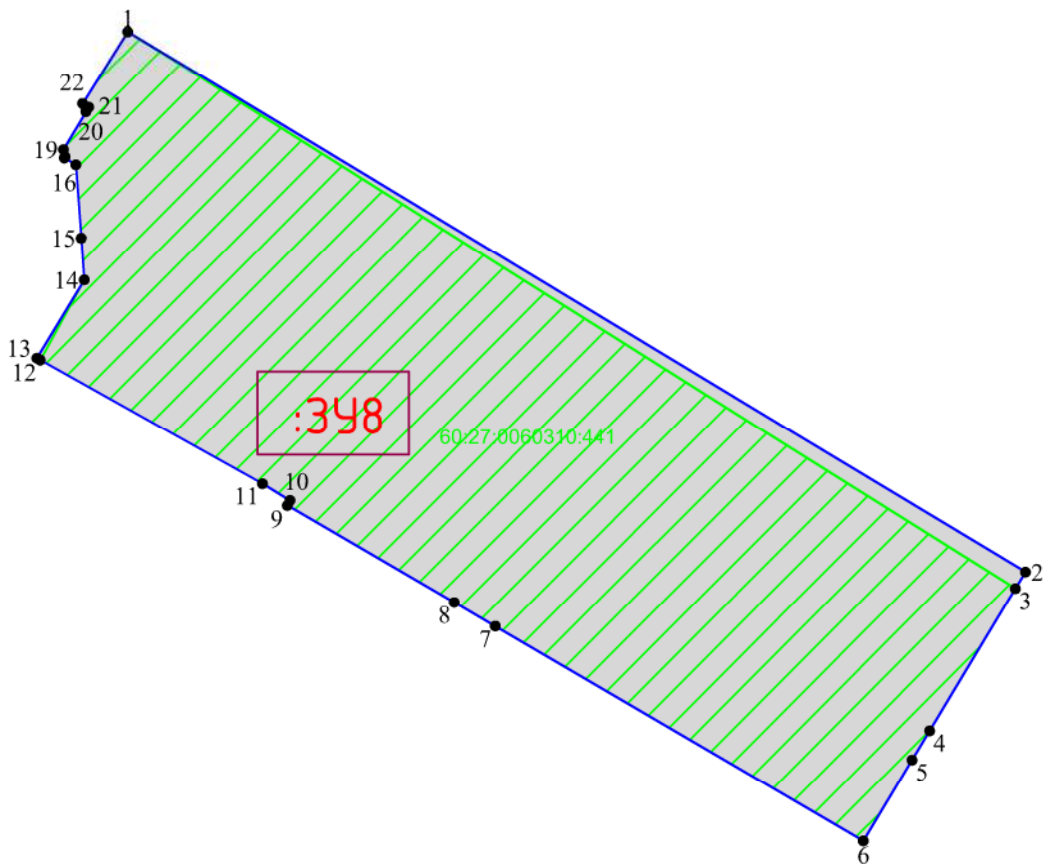
ООО "Гео-Сервис"



Согласовано:					
Взам. инв. №					
Подпись и дата					
Инв. № подл.					

- Условные обозначения
-  — граница образуемого земельного участка;
 -  — обозначение образуемого земельного участка;
 -  — обозначение характерной точки границы образуемого земельного участка;
 -  — обозначение перераспределяемых земельных участков и их частей

						МК № 05/2022–ПМТ.1					
						Реализация документов по территориальному планированию, планировке территории (разработка проекта межевания территории в границах улицы Звездная, Юности, Проспект Энтузиастов, Сиреневый Бульвар в городе Пскове)					
Изм.	Кол.уч.	Лист	№ док	Подп.	Дата	Проект межевания территории			Стадия	Лист	Листов
ГИП		Назаров А.В.							П		
Выполнил		Семенов С.Ю.				Чертеж границ образуемого земельного участка : 3У6 Масштаб 1:1000			ООО "Гео-Сервис"		



Согласовано:

Взам. инв. №

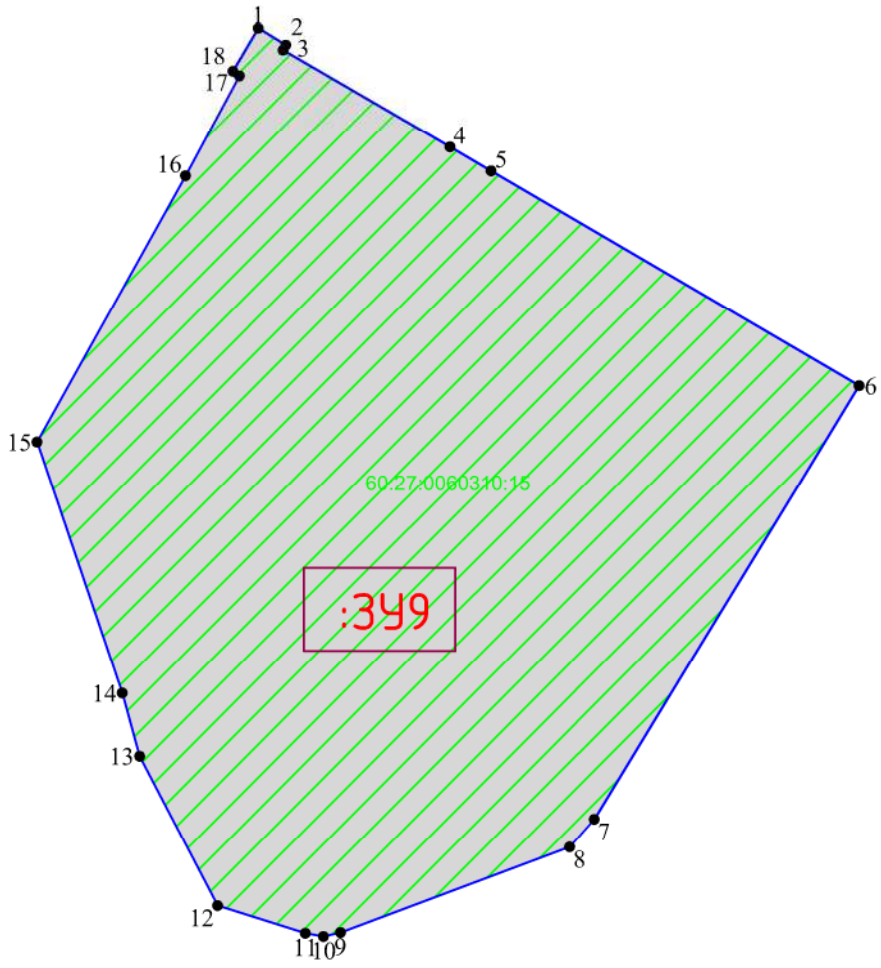
Подпись и дата

Инв. № подл.

Условные обозначения

- граница образуемого земельного участка;
- :ЗУ6 — обозначение образуемого земельного участка;
- 1 — обозначение характерной точки границы образуемого земельного участка;
- 60:27:0050105:39 — обозначение перераспределяемых земельных участков и их частей

						МК № 05/2022–ПМТ.1			
						Реализация документов по территориальному планированию, планировке территории (разработка проекта межевания территории в границах улицы Звездная, Юности, Проспект Энтузиастов, Сиреневый Бульвар в городе Пскове)			
Изм.	Кол.уч.	Лист	№ док	Подп.	Дата	Проект межевания территории	Стадия	Лист	Листов
ГИП		Назаров А.В.					П		
Выполнил		Семенов С.Ю.				Чертеж границ образуемого земельного участка :ЗУ6 Масштаб 1:1000		ООО "Гео-Сервис"	







Согласовано:

Взам. инв. №

Подпись и дата



Инв. № подл.

Условные обозначения

-  — граница образуемого земельного участка;
-  — обозначение образуемого земельного участка;
-  — обозначение характерной точки границы образуемого земельного участка;
-  — обозначение перераспределяемых земельных участков и их частей

МК № 05/2022–ПМТ.1

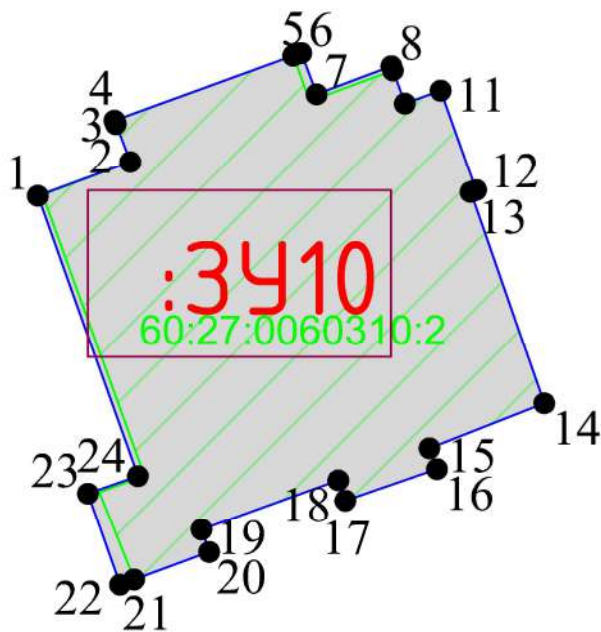
Реализация документов по территориальному планированию, планировке территории (разработка проекта межевания территории в границах улицы Звездная, Юности, Проспект Энтузиастов, Сиреневый Бульвар в городе Пскове)

Изм.	Кол.уч.	Лист	№ док	Подп.	Дата
ГИП		Назаров А.В.			
Выполнил		Семенов С.Ю.			

Проект межевания территории	Стадия	Лист	Листов
	П		

Чертеж границ образуемого земельного участка
:3У9
Масштаб 1:1000

ООО "Гео-Сервис"







Согласовано:

Взам. инв. №

Подпись и дата



Инв. № подл.

Условные обозначения

-  — граница образуемого земельного участка;
-  — обозначение образуемого земельного участка;
-  — обозначение характерной точки границы образуемого земельного участка;
-  — обозначение перераспределяемых земельных участков и их частей

МК № 05/2022–ПМТ.1

Реализация документов по территориальному планированию, планировке территории (разработка проекта межевания территории в границах улицы Звездная, Юности, Проспект Энтузиастов, Сиреневый Бульвар в городе Пскове)

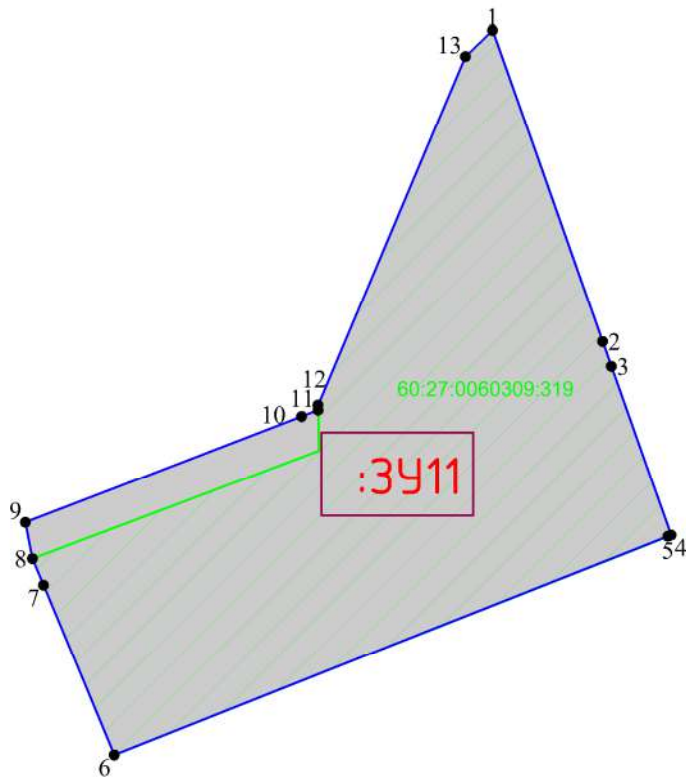
Изм.	Кол.уч.	Лист	№ док	Подп.	Дата
ГИП		Назаров А.В.			
Выполнил		Семенов С.Ю.			

Проект межевания территории

Стадия	Лист	Листов
П		

Чертеж границ образуемого земельного участка
:3У10
Масштаб 1:500

ООО "Гео-Сервис"







Согласовано:

Взам. инв. №

Подпись и дата



Инв. № подл.

Условные обозначения

-  — граница образуемого земельного участка;
-  — обозначение образуемого земельного участка;
-  — обозначение характерной точки границы образуемого земельного участка;
-  — обозначение перераспределяемых земельных участков и их частей

МК № 05/2022–ПМТ.1

Реализация документов по территориальному планированию, планировке территории (разработка проекта межевания территории в границах улицы Звездная, Юности, Проспект Энтузиастов, Сиреневый Бульвар в городе Пскове)

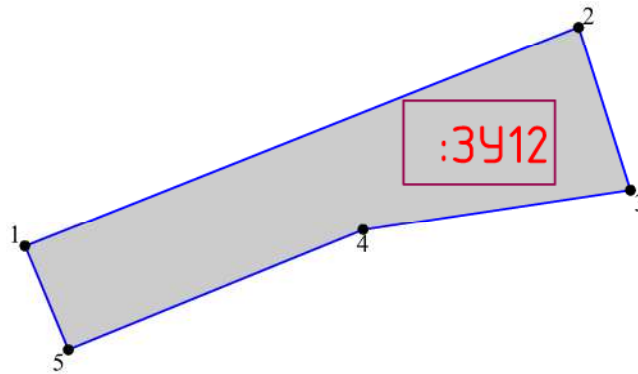
Изм.	Кол.уч.	Лист	№ док	Подп.	Дата
ГИП			Назаров А.В.		
Выполнил			Семенов С.Ю.		

Проект межевания территории

Стадия	Лист	Листов
П		

Чертеж границ образуемого земельного участка
: 3У11
Масштаб 1:1000

ООО "Гео-Сервис"



Согласовано:

Взам. инв. №

Подпись и дата

Инв. № подл.

Условные обозначения

- граница образуемого земельного участка;
- :3У12 — обозначение образуемого земельного участка;
- 1 — обозначение характерной точки границы образуемого земельного участка;
- 60:27:0050105:39 — обозначение перераспределяемых земельных участков и их частей

МК № 05/2022–ПМТ.1

Реализация документов по территориальному планированию, планировке территории (разработка проекта межевания территории в границах улицы Звездная, Юности, Проспект Энтузиастов, Сиреневый Бульвар в городе Пскове)

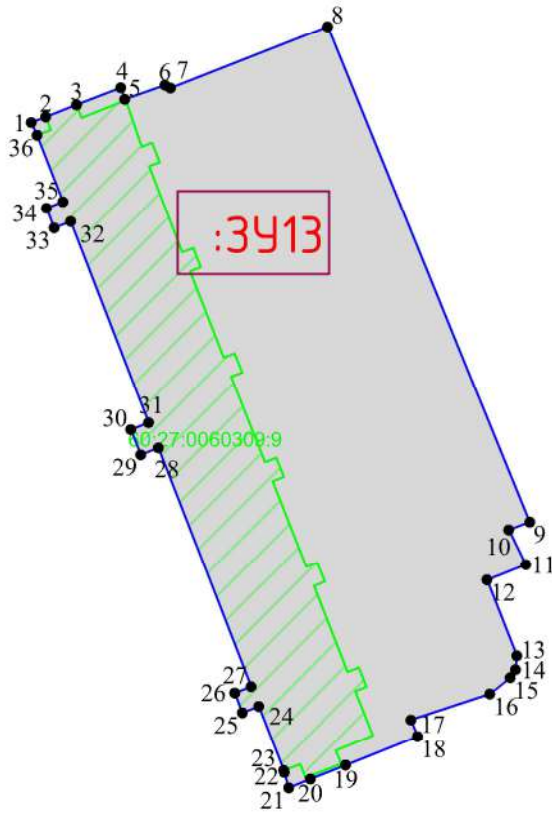
Изм.	Кол.уч.	Лист	№ док	Подп.	Дата
ГИП			Назаров А.В.		
Выполнил			Семенов С.Ю.		

Проект межевания территории

Стадия	Лист	Листов
П		

Чертеж границ образуемого земельного участка
:3У12
Масштаб 1:1000

ООО "Гео-Сервис"







Согласовано:

Взам. инв. №

Подпись и дата



Инв. № подл.

Условные обозначения

-  — граница образуемого земельного участка;
-  — обозначение образуемого земельного участка;
-  1 — обозначение характерной точки границы образуемого земельного участка;
-  — обозначение перераспределяемых земельных участков и их частей

МК № 05/2022–ПМТ.1

Реализация документов по территориальному планированию, планировке территории (разработка проекта межевания территории в границах улицы Звездная, Юности, Проспект Энтузиастов, Сиреневый Бульвар в городе Пскове)

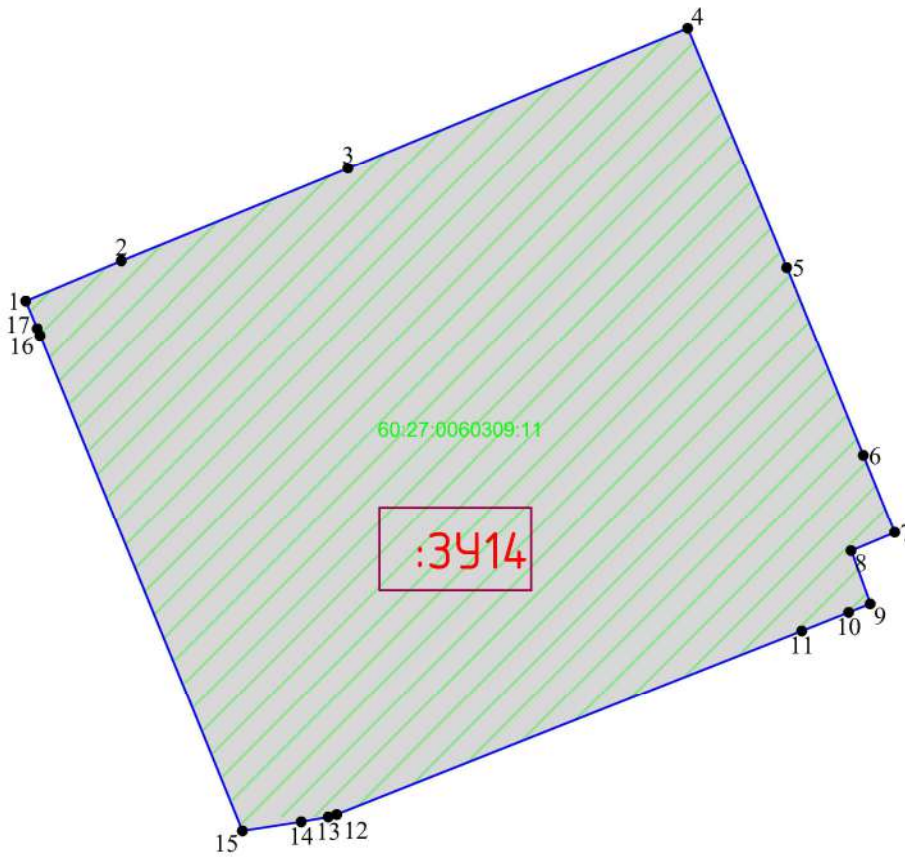
Изм.	Кол.уч.	Лист	№ док	Подп.	Дата
ГИП		Назаров А.В.			
Выполнил		Семенов С.Ю.			

Проект межевания территории

Стадия	Лист	Листов
П		

Чертеж границ образуемого земельного участка
:ЗУ13
Масштаб 1:1000

ООО "Гео-Сервис"



Согласовано:

Взам. инв. №

Подпись и дата

Инв. № подл.

Условные обозначения

- граница образуемого земельного участка;
- :3У14 — обозначение образуемого земельного участка;
- 1 — обозначение характерной точки границы образуемого земельного участка;
- 60:27:0050105:39 — обозначение перераспределяемых земельных участков и их частей

МК № 05/2022–ПМТ.1

Реализация документов по территориальному планированию, планировке территории (разработка проекта межевания территории в границах улицы Звездная, Юности, Проспект Энтузиастов, Сиреневый Бульвар в городе Пскове)

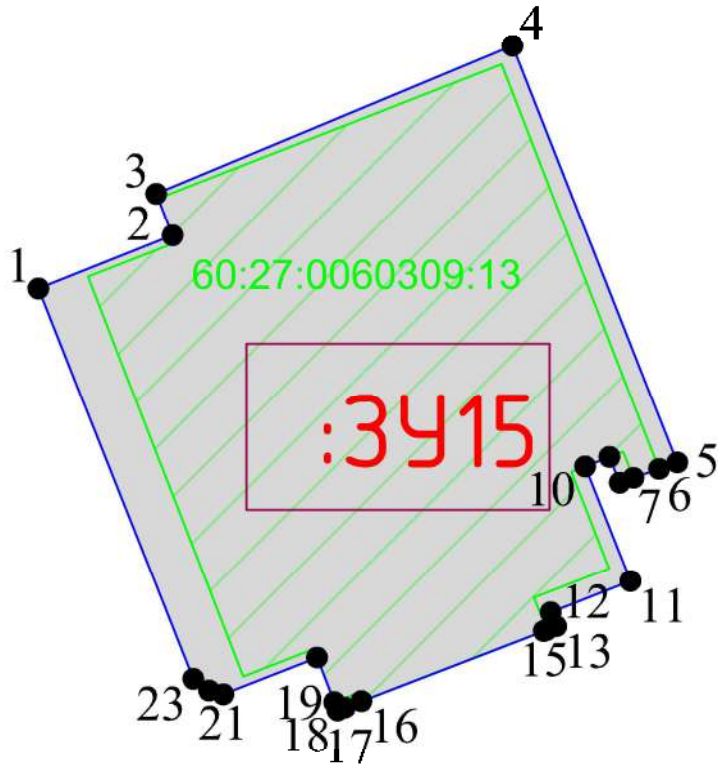
Изм.	Кол.уч.	Лист	№ док	Подп.	Дата
ГИП		Назаров А.В.			
Выполнил		Семенов С.Ю.			

Проект межевания территории

Стадия	Лист	Листов
П		

Чертеж границ образуемого земельного участка
: 3У14
Масштаб 1:1000

ООО "Гео-Сервис"







Согласовано:

Взам. инв. №

Подпись и дата



Инв. № подл.

Условные обозначения

-  — граница образуемого земельного участка;
-  — обозначение образуемого земельного участка;
-  1 — обозначение характерной точки границы образуемого земельного участка;
-  — обозначение перераспределяемых земельных участков и их частей

МК № 05/2022–ПМТ.1

Реализация документов по территориальному планированию, планировке территории (разработка проекта межевания территории в границах улицы Звездная, Юности, Проспект Энтузиастов, Сиреневый Бульвар в городе Пскове)

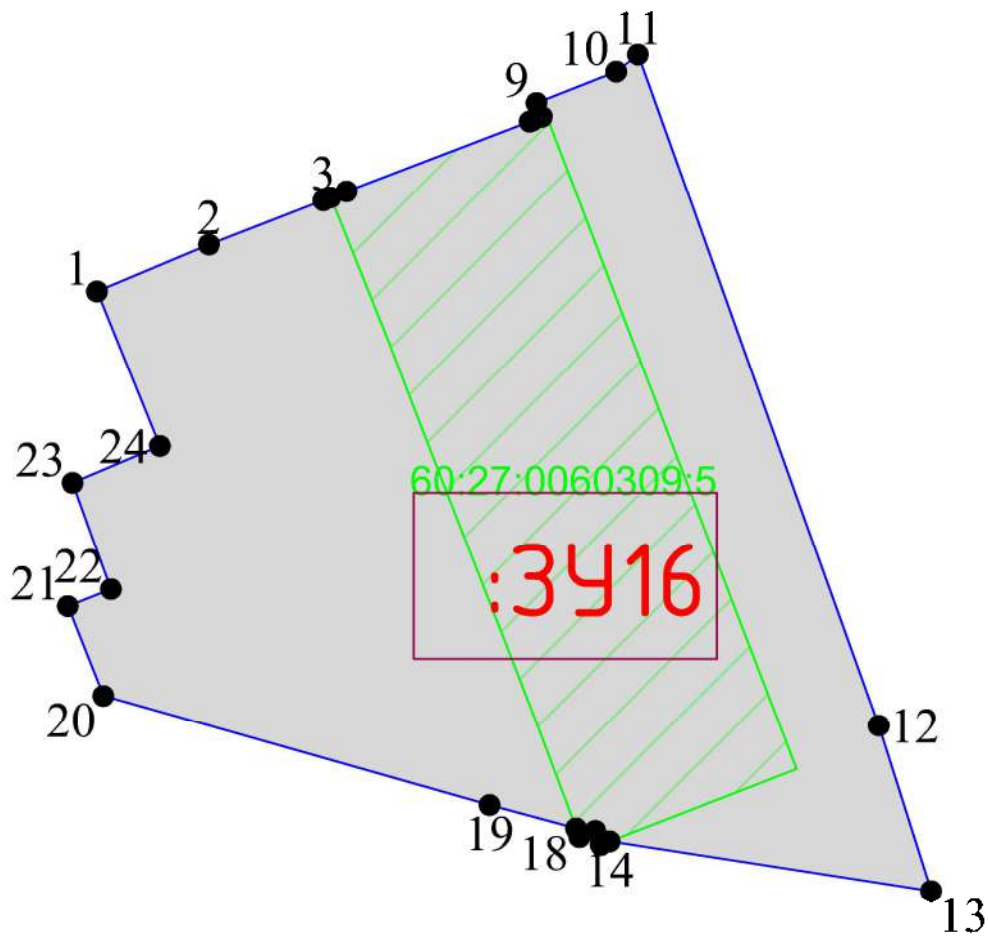
Изм.	Кол.уч.	Лист	№ док	Подп.	Дата
ГИП			Назаров А.В.		
Выполнил			Семенов С.Ю.		

Проект межевания территории

Стадия	Лист	Листов
П		

Чертеж границ образуемого земельного участка
:3У15
Масштаб 1:500

ООО "Гео-Сервис"



Согласовано:

Взам. инв. №

Подпись и дата

Инв. № подл.

Условные обозначения

- граница образуемого земельного участка;
- :3У16 — обозначение образуемого земельного участка;
- 1 — обозначение характерной точки границы образуемого земельного участка;
- 60:27:0050105:39 — обозначение перераспределяемых земельных участков и их частей

МК № 05/2022–ПМТ.1

Реализация документов по территориальному планированию, планировке территории (разработка проекта межевания территории в границах улицы Звездная, Юности, Проспект Энтузиастов, Сиреневый Бульвар в городе Пскове)

Изм.	Кол.уч.	Лист	№ док	Подп.	Дата
ГИП		Назаров А.В.		<i>[Signature]</i>	
Выполнил		Семенов С.Ю.		<i>[Signature]</i>	

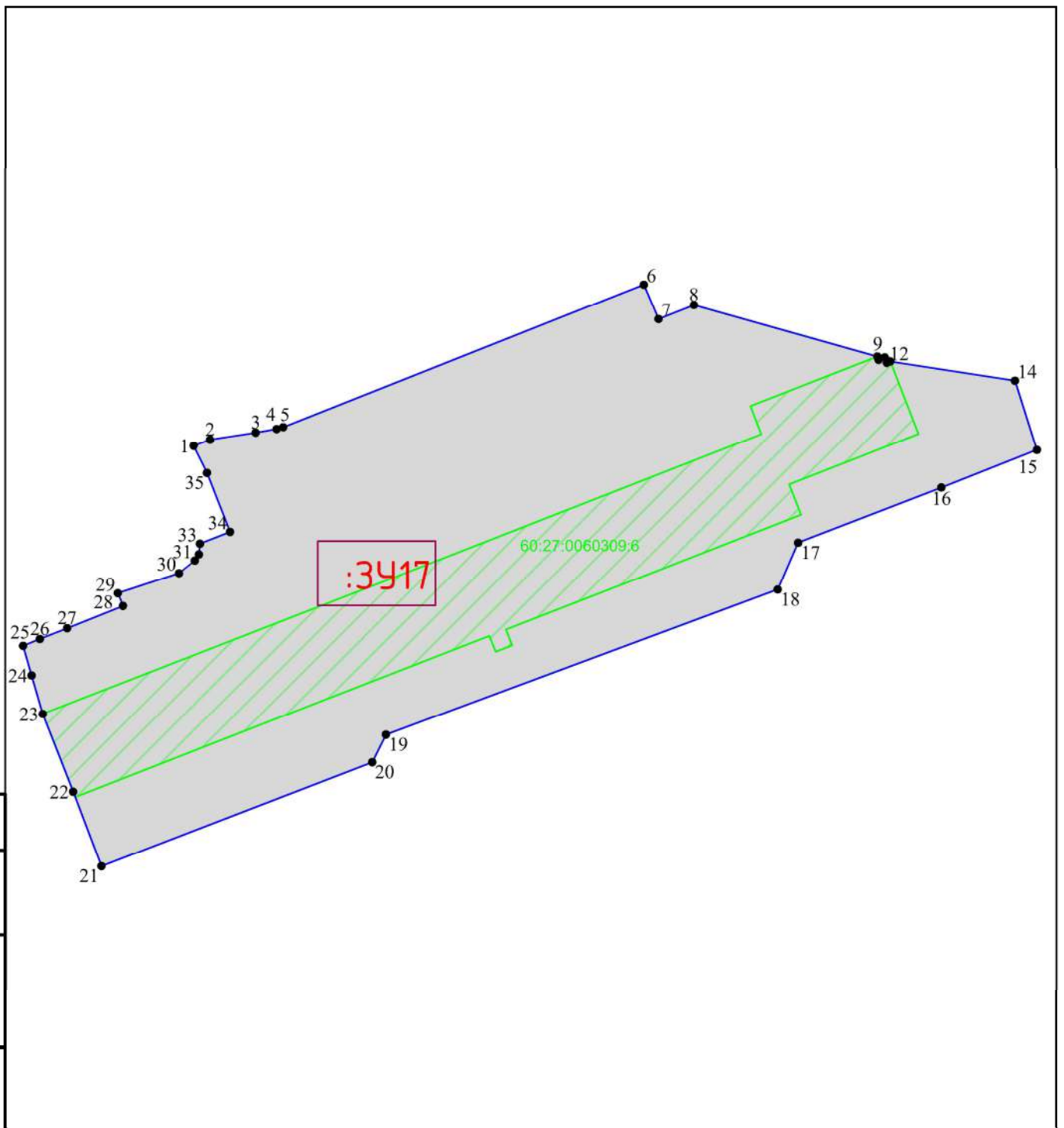
Выполнил	Семенов С.Ю.	<i>[Signature]</i>		
----------	--------------	--------------------	--	--

Проект межевания территории

Стадия	Лист	Листов
П		





Чертеж границ образуемого земельного участка
:3У16
Масштаб 1:500



ООО "Гео-Сервис"

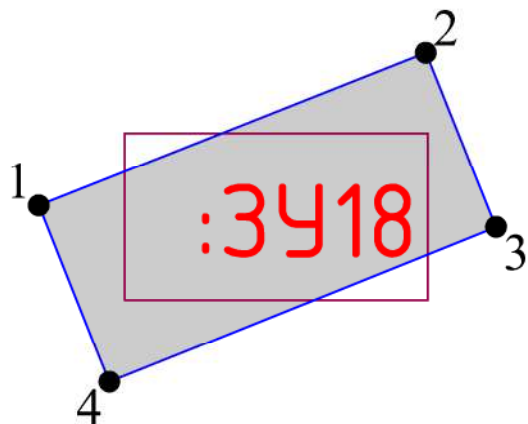


Согласовано:	
Взам. инв. №	
Подпись и дата	
Инв. № подл.	

Условные обозначения

-  — граница образуемого земельного участка;
-  — обозначение образуемого земельного участка;
-  1 — обозначение характерной точки границы образуемого земельного участка;
-  — обозначение перераспределяемых земельных участков и их частей

						МК № 05/2022–ПМТ.1			
						Реализация документов по территориальному планированию, планировке территории (разработка проекта межевания территории в границах улицы Звездная, Юности, Проспект Энтузиастов, Сиреневый Бульвар в городе Пскове)			
Изм.	Кол.уч.	Лист	№ док	Подс.	Дата	Проект межевания территории	Стадия	Лист	Листов
ГИП		Назаров А.В.					П		
Выполнил		Семенов С.Ю.				Чертеж границ образуемого земельного участка : 3У17 Масштаб 1:1000		ООО "Гео-Сервис"	







Согласовано:

Взам. инв. №

Подпись и дата



Инв. № подл.

Условные обозначения

-  — граница образуемого земельного участка;
-  — обозначение образуемого земельного участка;
-  — обозначение характерной точки границы образуемого земельного участка;
-  — обозначение перераспределяемых земельных участков и их частей

МК № 05/2022–ПМТ.1

Реализация документов по территориальному планированию, планировке территории (разработка проекта межевания территории в границах улицы Звездная, Юности, Проспект Энтузиастов, Сиреневый Бульвар в городе Пскове)

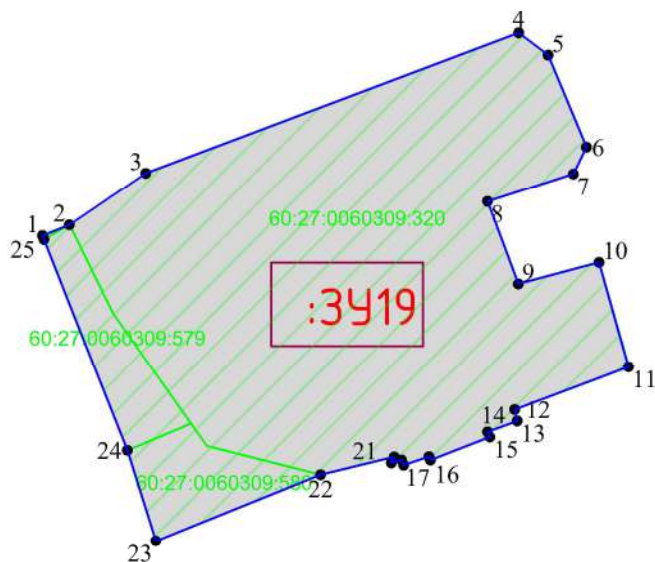
Изм.	Кол.уч.	Лист	№ док	Подп.	Дата
ГИП			Назаров А.В.		
Выполнил			Семенов С.Ю.		

Проект межевания территории

Стадия	Лист	Листов
П		

Чертеж границ образуемого земельного участка
: 3У18
Масштаб 1: 250

ООО "Гео-Сервис"



Согласовано:

Взам. инв. №

Подпись и дата

Инв. № подл.

Условные обозначения

- граница образуемого земельного участка;
- :3У19 — обозначение образуемого земельного участка;
- 1 — обозначение характерной точки границы образуемого земельного участка;
- 60:27:0050105:39 — обозначение перераспределяемых земельных участков и их частей

МК № 05/2022–ПМТ.1

Реализация документов по территориальному планированию, планировке территории (разработка проекта межевания территории в границах улицы Звездная, Юности, Проспект Энтузиастов, Сиреневый Бульвар в городе Пскове)

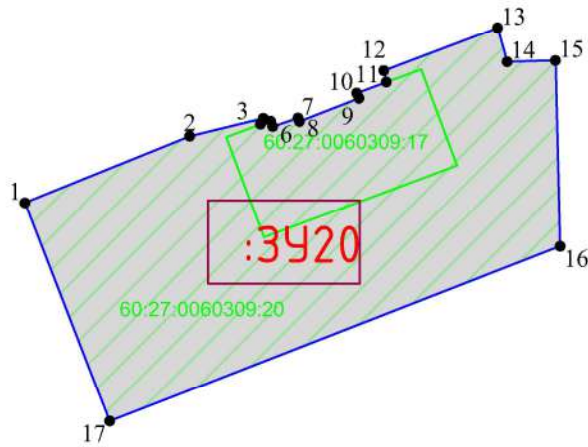
Изм.	Кол.уч.	Лист	№ док	Подп.	Дата
ГИП		Назаров А.В.			
Выполнил		Семенов С.Ю.			

Проект межевания территории

Стадия	Лист	Листов
П		

Чертеж границ образуемого земельного участка
: 3У19
Масштаб 1:1000

ООО "Гео-Сервис"



Согласовано:

Взам. инв. №

Подпись и дата

Инв. № подл.

Условные обозначения

- граница образуемого земельного участка;
- :3У20 — обозначение образуемого земельного участка;
- 1 — обозначение характерной точки границы образуемого земельного участка;
- 60:27:0050105:39 — обозначение перераспределяемых земельных участков и их частей

МК № 05/2022–ПМТ.1

Реализация документов по территориальному планированию, планировке территории (разработка проекта межевания территории в границах улицы Звездная, Юности, Проспект Энтузиастов, Сиреневый Бульвар в городе Пскове)

Изм.	Кол.уч.	Лист	№ док	Подп.	Дата
ГИП			Назаров А.В.		
Выполнил			Семенов С.Ю.		

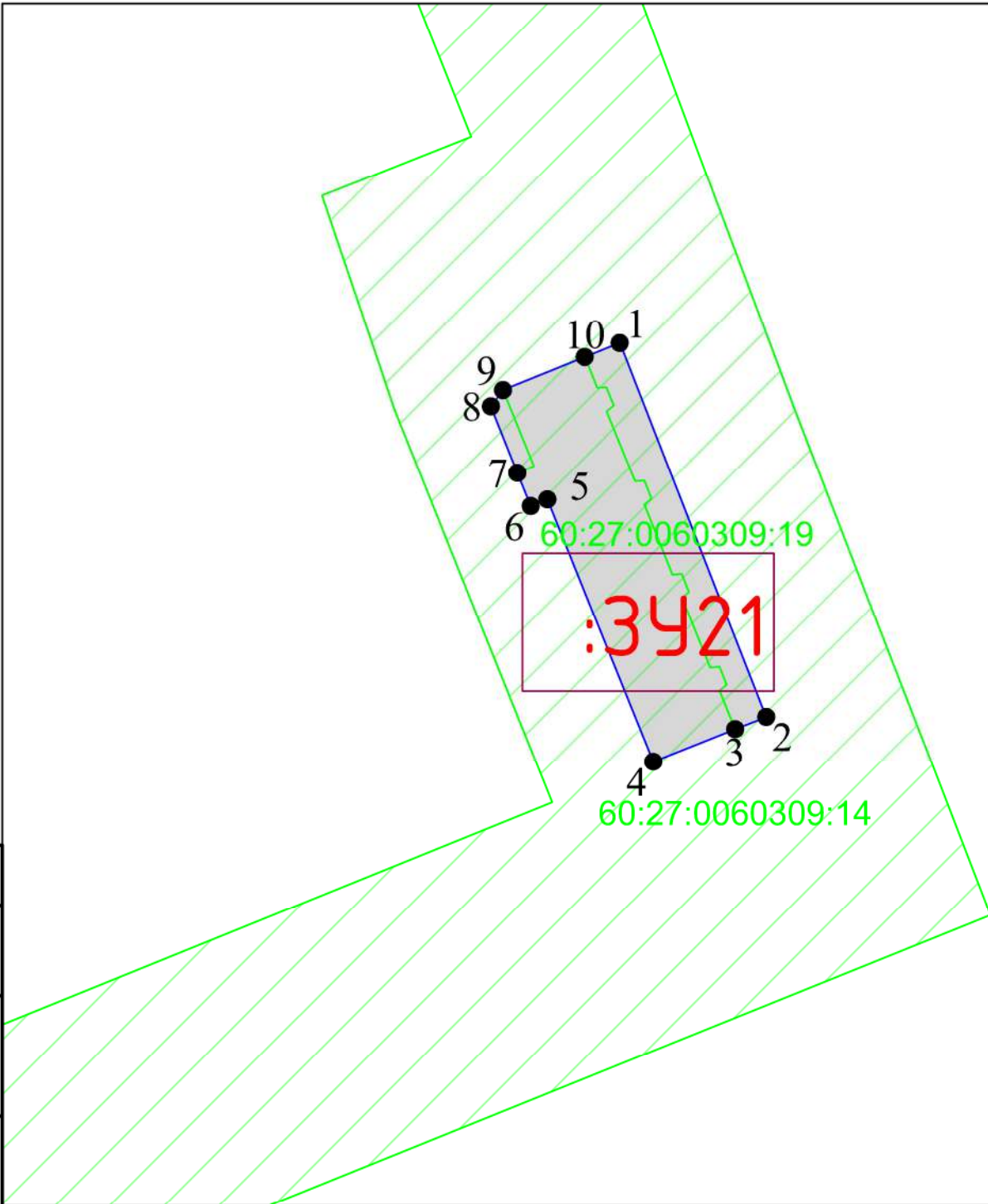
Проект межевания территории

Стадия	Лист	Листов
П		





Чертеж границ образуемого земельного участка
:3У20
Масштаб 1:1000



ООО "Гео-Сервис"

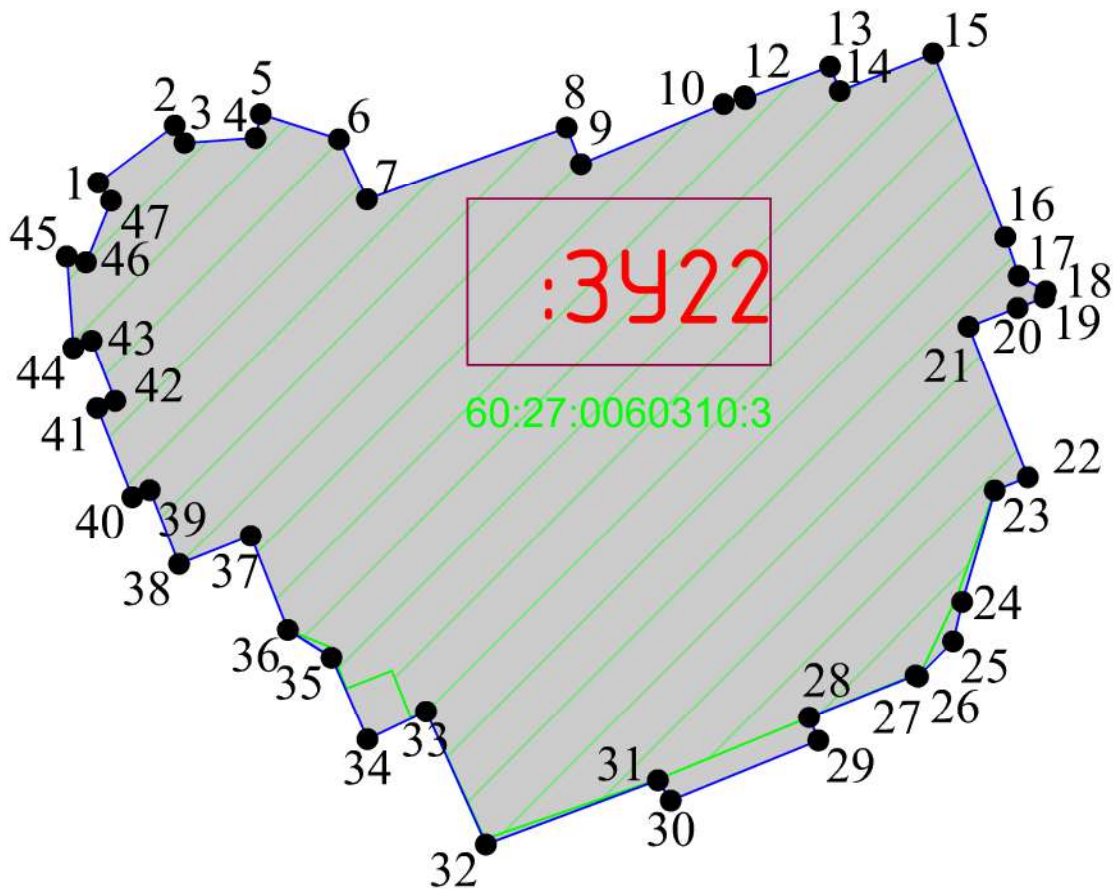
Согласовано:					
Взам. инв. №					
Подпись и дата					
Инв. № подл.					



Условные обозначения

-  — граница образуемого земельного участка;
-  — обозначение образуемого земельного участка;
-  — обозначение характерной точки границы образуемого земельного участка;
-  — обозначение перераспределяемых земельных участков и их частей

						МК № 05/2022–ПМТ.1					
						Реализация документов по территориальному планированию, планировке территории (разработка проекта межевания территории в границах улицы Звездная, Юности, Проспект Энтузиастов, Сиреневый Бульвар в городе Пскове)					
Изм.	Кол.уч.	Лист	№ док	Подп.	Дата	Проект межевания территории			Стадия	Лист	Листов
ГИП		Назаров А.В.							П		
Выполнил		Семенов С.Ю.				Чертеж границ образуемого земельного участка : 3У21 Масштаб 1: 500			ООО "Гео-Сервис"		



Согласовано:

Взам. инв. №

Подпись и дата

Инв. № подл.

Условные обозначения

- граница образуемого земельного участка;
- :3У22 — обозначение образуемого земельного участка;
- 1 — обозначение характерной точки границы образуемого земельного участка;
- 60:27:0050105:39 — обозначение перераспределяемых земельных участков и их частей

МК № 05/2022–ПМТ.1

Реализация документов по территориальному планированию, планировке территории (разработка проекта межевания территории в границах улицы Звездная, Юности, Проспект Энтузиастов, Сиреневый Бульвар в городе Пскове)

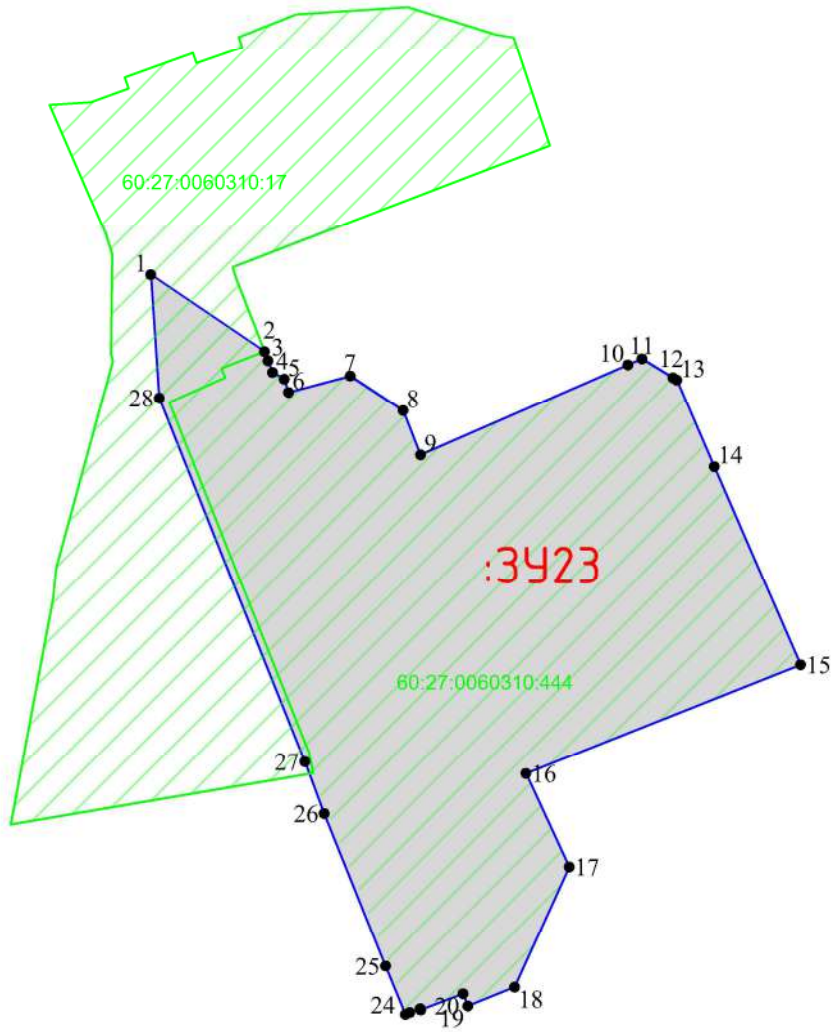
Изм.	Кол.уч.	Лист	№ док	Подс.	Дата
ГИП		Назаров А.В.			
Выполнил		Семенов С.Ю.			

Проект межевания территории





Стадия	Лист	Листов
П		

Чертеж границ образуемого земельного участка
: 3У22
Масштаб 1:500



ООО "Гео-Сервис"

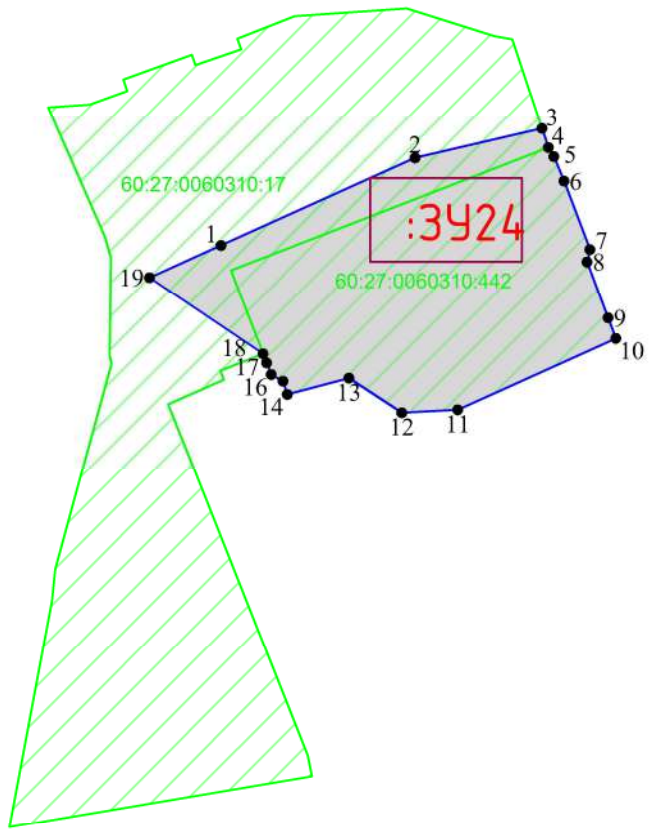


Условные обозначения

-  — граница образуемого земельного участка;
-  — обозначение образуемого земельного участка;
-  1 — обозначение характерной точки границы образуемого земельного участка;
-  — обозначение перераспределяемых земельных участков и их частей

Согласовано:				
Взам. инв. №				
Подпись и дата				
Инв. № подл.				

					МК № 05/2022–ПМТ.1					
					Реализация документов по территориальному планированию, планировке территории (разработка проекта межевания территории в границах улицы Звездная, Юности, Проспект Энтузиастов, Сиреневый Бульвар в городе Пскове)					
Изм.	Кол.уч.	Лист	№ док	Подп.	Дата	Проект межевания территории		Стадия	Лист	Листов
ГИП		Назаров А.В.						П		
Выполнил		Семенов С.Ю.				Чертеж границ образуемого земельного участка : 3У23 Масштаб 1:1000		ООО "Гео-Сервис"		




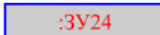


Согласовано:

Взам. инв. №

Подпись и дата



Инв. № подл.

Условные обозначения

-  — граница образуемого земельного участка;
-  — обозначение образуемого земельного участка;
-  — обозначение характерной точки границы образуемого земельного участка;
-  — обозначение перераспределяемых земельных участков и их частей

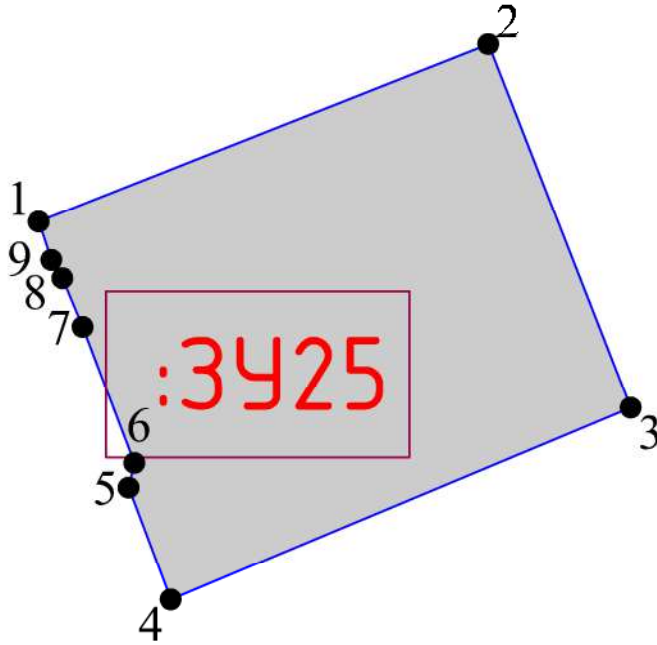
МК № 05/2022–ПМТ.1

Реализация документов по территориальному планированию, планировке территории (разработка проекта межевания территории в границах улицы Звездная, Юности, Проспект Энтузиастов, Сиреневый Бульвар в городе Пскове)

Изм.	Кол.уч.	Лист	№ док	Подп.	Дата
ГИП			Назаров А.В.		
Выполнил			Семенов С.Ю.		

Проект межевания территории	Стадия	Лист	Листов
	П		

Чертеж границ образуемого земельного участка : 3У24 Масштаб 1:1000	ООО "Гео-Сервис"
--	------------------







Согласовано:

Взам. инв. №

Подпись и дата



Инв. № подл.

Условные обозначения

-  — граница образуемого земельного участка;
-  — обозначение образуемого земельного участка;
-  — обозначение характерной точки границы образуемого земельного участка;
-  — обозначение перераспределяемых земельных участков и их частей

МК № 05/2022–ПМТ.1

Реализация документов по территориальному планированию, планировке территории (разработка проекта межевания территории в границах улицы Звездная, Юности, Проспект Энтузиастов, Сиреневый Бульвар в городе Пскове)

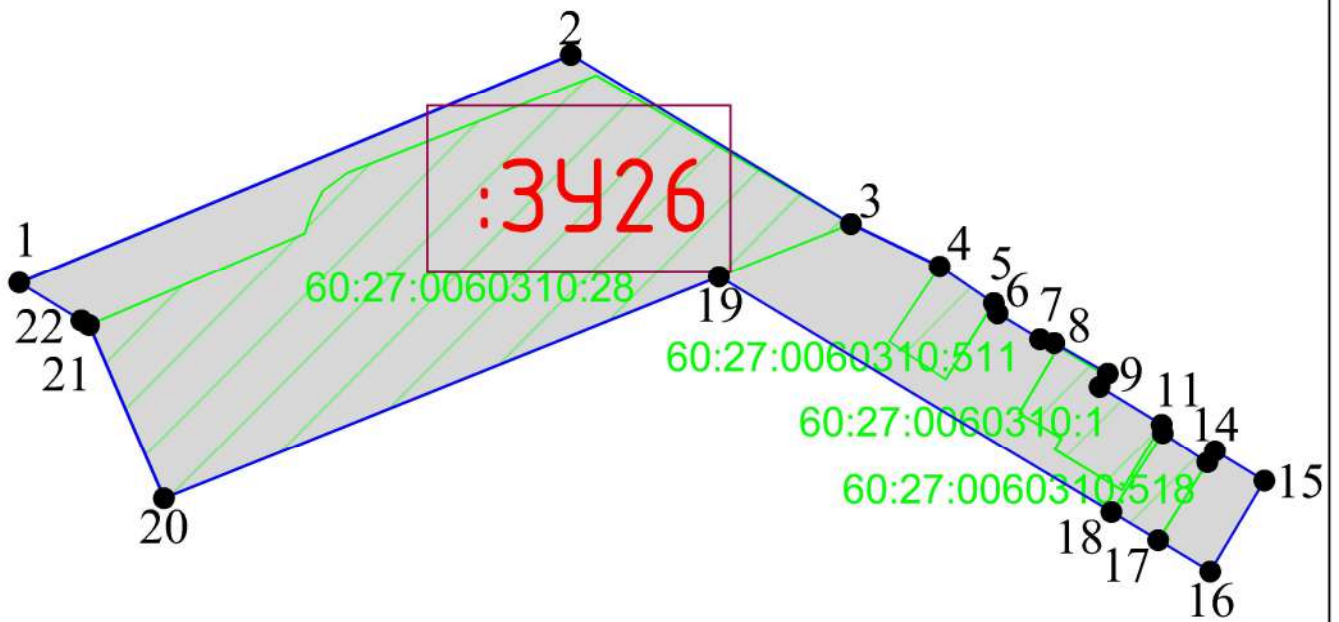
Изм.	Кол.уч.	Лист	№ док	Подп.	Дата
ГИП			Назаров А.В.		
Выполнил			Семенов С.Ю.		

Проект межевания территории

Стадия	Лист	Листов
П		

Чертеж границ образуемого земельного участка
: 3У25
Масштаб 1:500

ООО "Гео-Сервис"







Согласовано:

Взам. инв. №

Подпись и дата



Инв. № подл.

Условные обозначения

-  — граница образуемого земельного участка;
-  — обозначение образуемого земельного участка;
-  — обозначение характерной точки границы образуемого земельного участка;
-  — обозначение перераспределяемых земельных участков и их частей

МК № 05/2022–ПМТ.1

Реализация документов по территориальному планированию, планировке территории (разработка проекта межевания территории в границах улицы Звездная, Юности, Проспект Энтузиастов, Сиреневый Бульвар в городе Пскове)

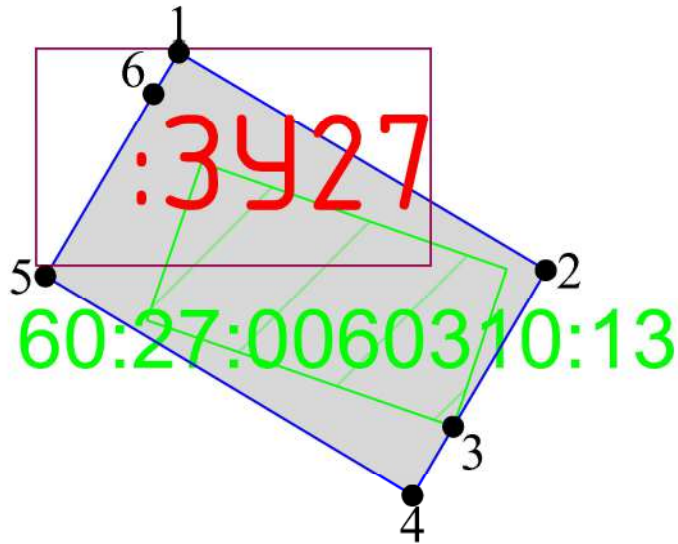
Изм.	Кол.уч.	Лист	№ док	Подп.	Дата
ГИП		Назаров А.В.			
Выполнил		Семенов С.Ю.			

Проект межевания территории

Стадия	Лист	Листов
П		

ООО "Гео-Сервис"

Чертеж границ образуемого земельного участка
:3У26
Масштаб 1:500



Согласовано:

Взам. инв. №

Подпись и дата

Инв. № подл.

Условные обозначения

- граница образуемого земельного участка;
- :3У27 — обозначение образуемого земельного участка;
- 1 — обозначение характерной точки границы образуемого земельного участка;
- 60:27:0050105:39 — обозначение перераспределяемых земельных участков и их частей

МК № 05/2022–ПМТ.1

Реализация документов по территориальному планированию, планировке территории (разработка проекта межевания территории в границах улицы Звездная, Юности, Проспект Энтузиастов, Сиреневый Бульвар в городе Пскове)

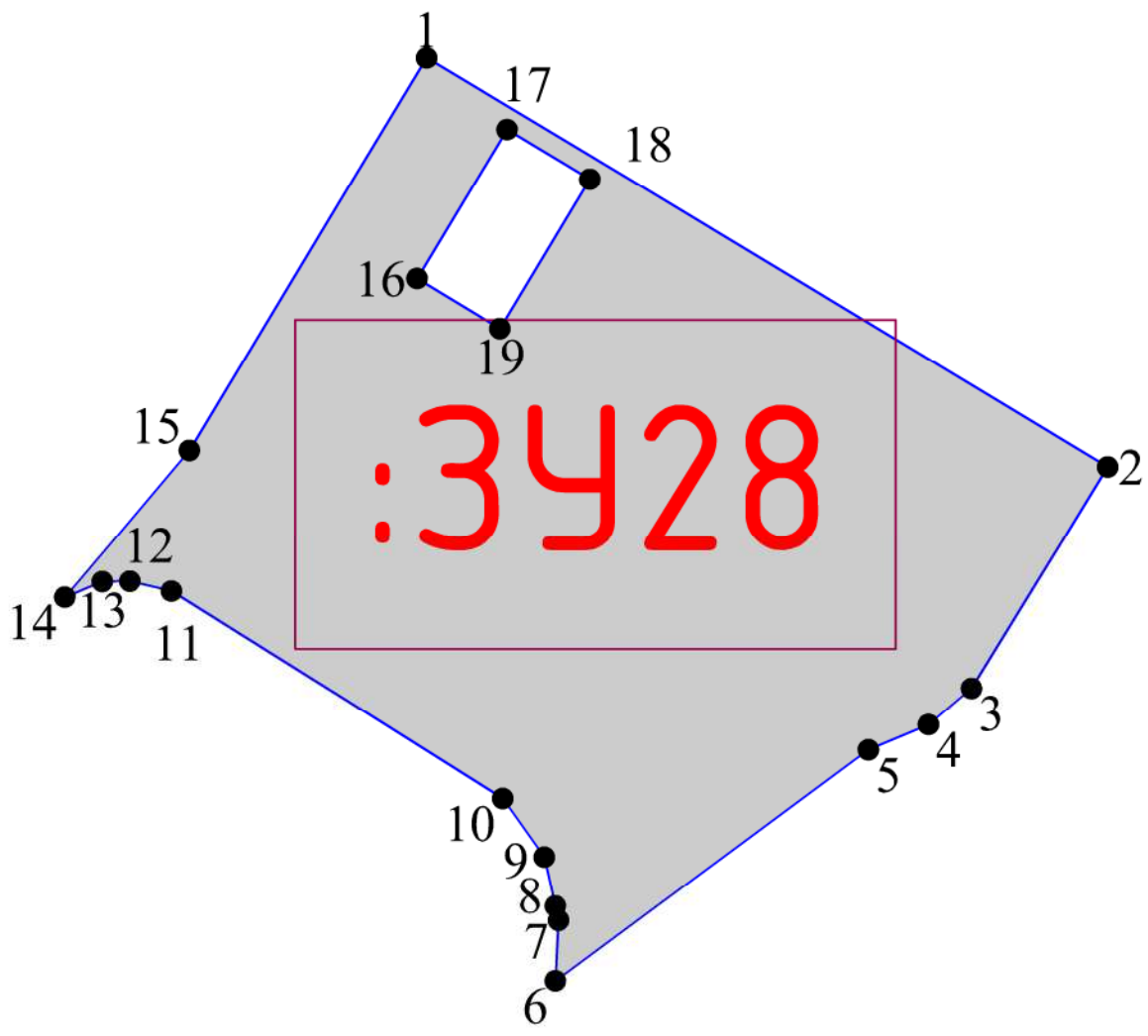
Изм.	Кол.уч.	Лист	№ док	Подп.	Дата
ГИП		Назаров А.В.			
Выполнил		Семенов С.Ю.			

Проект межевания территории

Стадия	Лист	Листов
П		

Чертеж границ образуемого земельного участка
: 3У27
Масштаб 1: 250

ООО "Гео-Сервис"



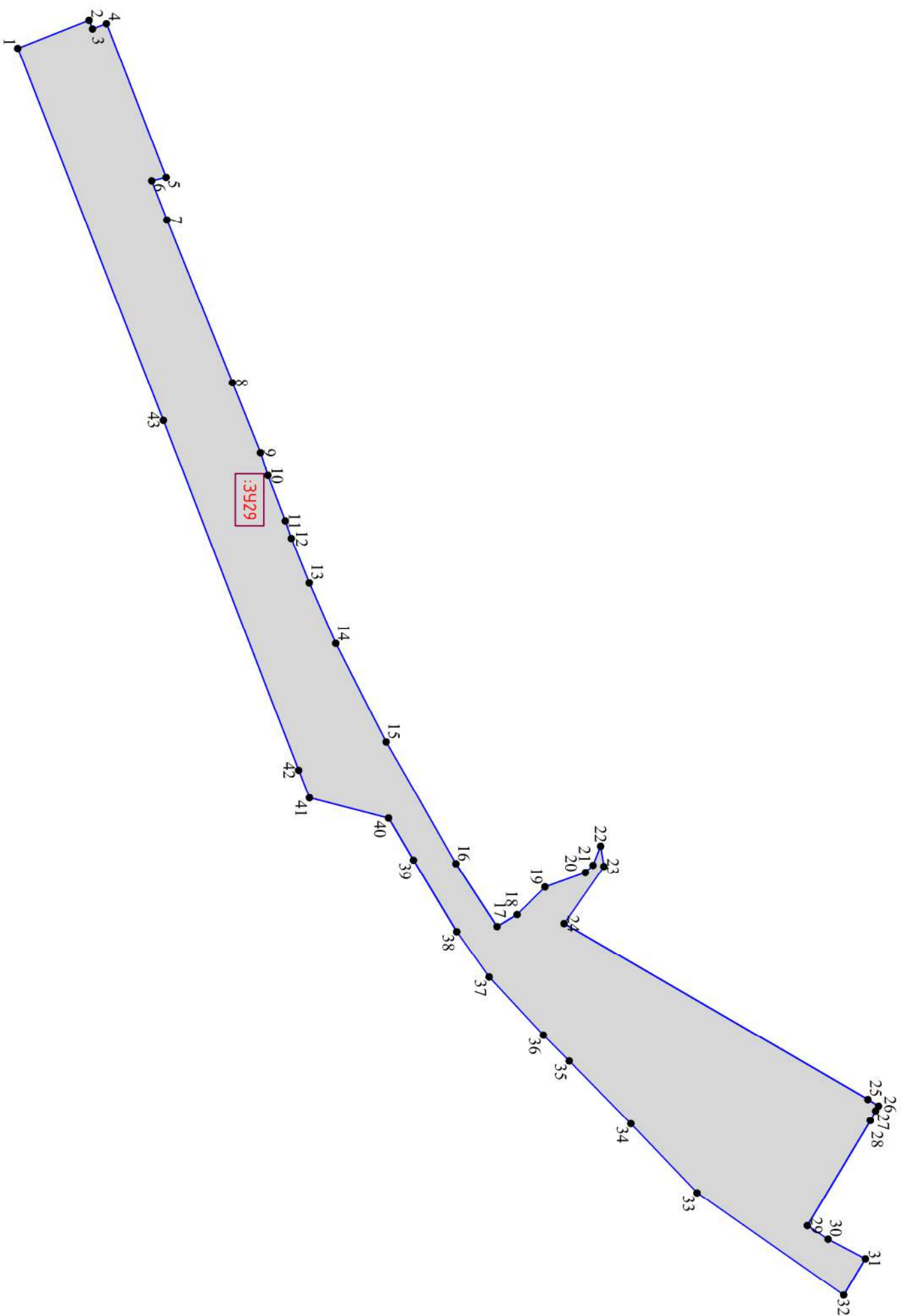
Согласовано:	
Взам. инв. №	
Подпись и дата	
Инв. № подл.	

- Условные обозначения
- граница образуемого земельного участка;
 - :3У28 — обозначение образуемого земельного участка;
 - 1 — обозначение характерной точки границы образуемого земельного участка;
 - 60:27:0050105:39 — обозначение перераспределяемых земельных участков и их частей

МК № 05/2022–ПМТ.1					
Реализация документов по территориальному планированию, планировке территории (разработка проекта межевания территории в границах улицы Звездная, Юности, Проспект Энтузиастов, Сиреневый Бульвар в городе Пскове)					
Изм.	Кол.уч.	Лист	№ док	Подп.	Дата
ГИП		Назаров А.В.			
Выполнил		Семенов С.Ю.			
Проект межевания территории				Стадия	Лист
				П	
Чертеж границ образуемого земельного участка : 3У28 Масштаб 1: 250				ООО "Гео-Сервис"	

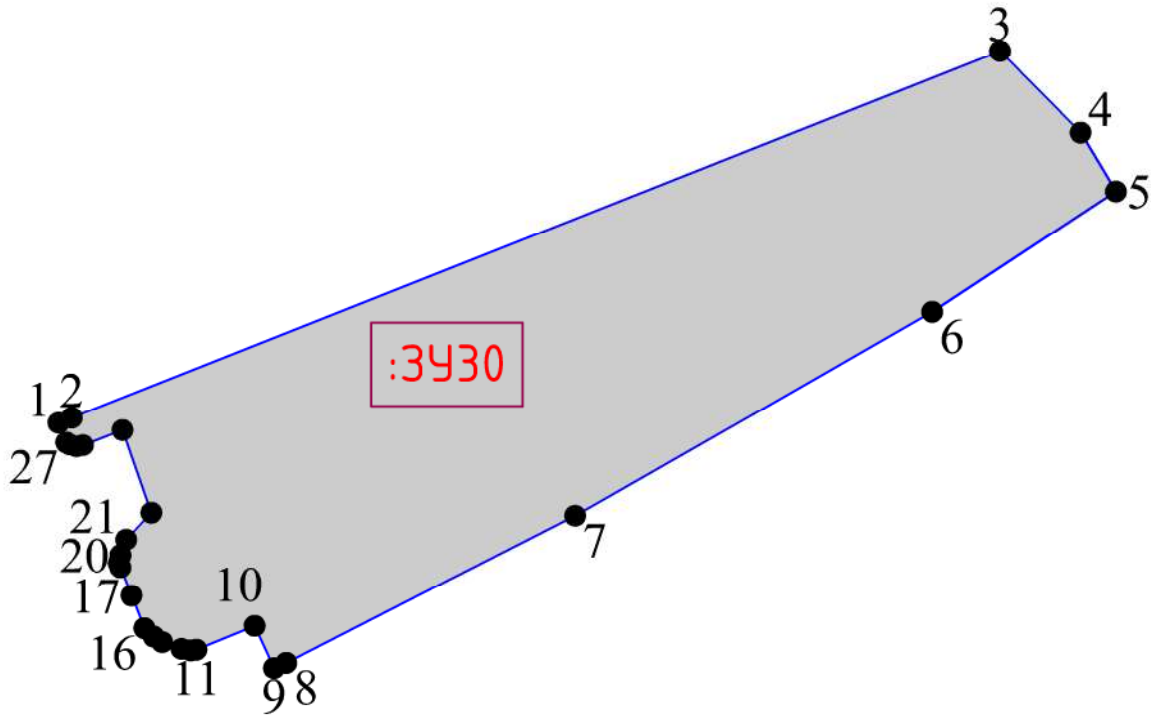
Согласовано:

Инв. № подл.	Подпись и дата	Взам. инв. №			



- условные обозначения
- граница образуемого земельного участка;
- обозначение образуемого земельного участка;
- обозначение характерной точки границы образуемого земельного участка;
- обозначение перераспределенных земельных участков и их частей

МК № 05/2022-ПМТ.1			
Изм. Кол. Уч. Лист	№ гок	Подп.	Дата
ГИП	Назаров А.В.		
Выполнил	Семенов С.Ю.		
Реализация документов по территориальному планированию, планировке территории (разработка проекта межевания территории в границах улицы Звездная, Юности, Проспект Энтузиастов, Суриковъй Бульвар в городе Локоть)			
Проект межевания территории			
Чертеж границ образуемого земельного участка			
Масштаб 1:2000			
Стадия	Лист	Листов	
П			
ООО "Гео-Сервис"			







Согласовано:

Взам. инв. №

Подпись и дата



Инв. № подл.

Условные обозначения

-  — граница образуемого земельного участка;
-  — обозначение образуемого земельного участка;
-  — обозначение характерной точки границы образуемого земельного участка;
-  — обозначение перераспределяемых земельных участков и их частей

МК № 05/2022–ПМТ.1

Реализация документов по территориальному планированию, планировке территории (разработка проекта межевания территории в границах улицы Звездная, Юности, Проспект Энтузиастов, Сиреневый Бульвар в городе Пскове)

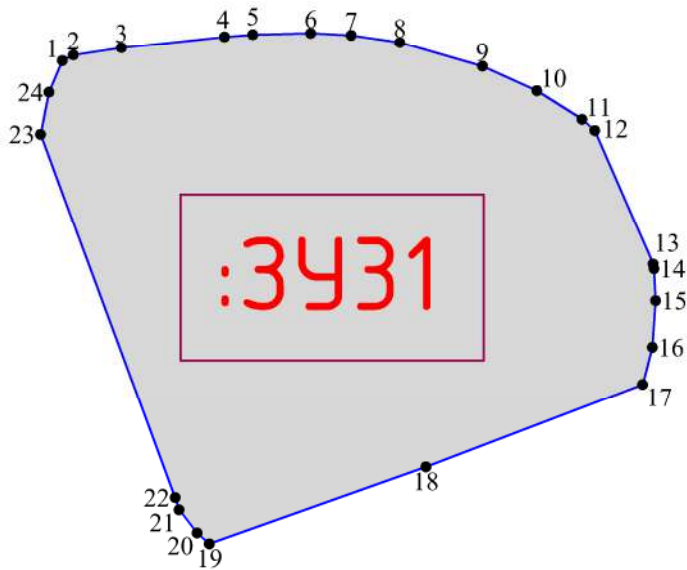
Изм.	Кол.уч.	Лист	№ док	Подп.	Дата
ГИП		Назаров А.В.			
Выполнил		Семенов С.Ю.			

Проект межевания территории

Стадия	Лист	Листов
П		

Чертеж границ образуемого земельного участка
: 3У30
Масштаб 1:1000

ООО "Гео-Сервис"







Согласовано:

Взам. инв. №

Подпись и дата



Инв. № подл.

Условные обозначения

-  — граница образуемого земельного участка;
-  — обозначение образуемого земельного участка;
-  1 — обозначение характерной точки границы образуемого земельного участка;
-  — обозначение исходного земельного участка

МК № 05/2022–ПМТ.1

Реализация документов по территориальному планированию, планировке территории (разработка проекта межевания территории в границах улицы Звездная, Юности, Проспект Энтузиастов, Сиреневый Бульвар в городе Пскове)

Изм.	Кол.уч.	Лист	№ док	Подп.	Дата
ГИП		Назаров А.В.			
Выполнил		Семенов С.Ю.			

Проект межевания территории

Стадия	Лист	Листов
П		

Чертеж границ образуемого земельного участка
: 3У31
Масштаб 1: 500

ООО "Гео-Сервис"

4. Сведения о границах территории, в отношении которой утвержден проект межевания.

<i>№</i>	<i>X</i>	<i>Y</i>
<i>1</i>	<i>502434,80</i>	<i>1273089,03</i>
<i>2</i>	<i>502456,80</i>	<i>1273130,60</i>
<i>3</i>	<i>502504,15</i>	<i>1273163,13</i>
<i>4</i>	<i>502554,30</i>	<i>1273199,71</i>
<i>5</i>	<i>502569,53</i>	<i>1273218,33</i>
<i>6</i>	<i>502575,50</i>	<i>1273231,39</i>
<i>7</i>	<i>502580,51</i>	<i>1273247,61</i>
<i>8</i>	<i>502611,81</i>	<i>1273368,21</i>
<i>9</i>	<i>502487,85</i>	<i>1273575,61</i>
<i>10</i>	<i>502384,34</i>	<i>1273748,43</i>
<i>11</i>	<i>502344,16</i>	<i>1273811,04</i>
<i>12</i>	<i>502288,25</i>	<i>1273772,61</i>
<i>13</i>	<i>502270,81</i>	<i>1273753,86</i>
<i>14</i>	<i>502204,57</i>	<i>1273685,51</i>
<i>15</i>	<i>502174,36</i>	<i>1273636,84</i>
<i>16</i>	<i>502131,83</i>	<i>1273614,18</i>
<i>17</i>	<i>502111,05</i>	<i>1273560,24</i>
<i>18</i>	<i>502011,22</i>	<i>1273304,23</i>
<i>19</i>	<i>501991,84</i>	<i>1273262,55</i>
<i>20</i>	<i>502276,94</i>	<i>1273151,27</i>

5. Каталог координат красных линий.

№	X	Y
1	502550,69	1273220,76
2	502565,56	1273275,01
3	502564,88	1273276,98
4	502559,51	1273278,39
5	502565,97	1273301,66
6	502576,79	1273298,68
7	502589,26	1273347,57
8	502588,53	1273354,87
9	502520,30	1273468,78
10	502508,64	1273487,95
11	502432,67	1273609,05
12	502420,57	1273626,62
13	502369,92	1273711,88
14	502366,27	1273717,59
15	502355,71	1273734,34
16	502234,48	1273664,21
17	502226,84	1273649,57
18	502174,91	1273517,77
19	502164,66	1273521,81
20	502163,77	1273519,55
21	502156,37	1273516,91
22	502151,34	1273514,51
23	502144,02	1273496,56
24	502139,95	1273484,76
25	502134,16	1273467,98
26	502113,31	1273476,06
27	502075,99	1273383,32
28	502075,67	1273366,33
29	502051,84	1273304,88
30	502081,61	1273293,31
31	502094,01	1273289,43
32	502122,78	1273278,05
33	502141,10	1273271,07
34	502155,73	1273265,36
35	502170,14	1273261,21
36	502168,86	1273258,17
37	502255,55	1273224,37
38	502256,80	1273227,57
39	502267,58	1273222,58
40	502266,73	1273220,57
41	502313,39	1273201,95
42	502354,34	1273185,74
43	502366,32	1273182,19
44	502378,45	1273177,32
45	502415,52	1273168,38
46	502449,58	1273158,85

6. Каталог координат образуемых земельных участков.

1 этап

60:27:0060310:17:3У1

<i>№</i>	<i>X</i>	<i>Y</i>
<i>1</i>	<i>502313,89</i>	<i>1273451,90</i>
<i>2</i>	<i>502314,18</i>	<i>1273456,48</i>
<i>3</i>	<i>502314,25</i>	<i>1273457,54</i>
<i>4</i>	<i>502316,12</i>	<i>1273462,66</i>
<i>5</i>	<i>502317,66</i>	<i>1273462,14</i>
<i>6</i>	<i>502321,03</i>	<i>1273471,47</i>
<i>7</i>	<i>502319,64</i>	<i>1273471,95</i>
<i>8</i>	<i>502321,80</i>	<i>1273478,20</i>
<i>9</i>	<i>502323,22</i>	<i>1273477,69</i>
<i>10</i>	<i>502326,29</i>	<i>1273485,52</i>
<i>11</i>	<i>502327,33</i>	<i>1273500,78</i>
<i>12</i>	<i>502323,57</i>	<i>1273512,75</i>
<i>13</i>	<i>502323,14</i>	<i>1273515,22</i>
<i>14</i>	<i>502310,98</i>	<i>1273519,27</i>
<i>15</i>	<i>502306,97</i>	<i>1273501,95</i>
<i>16</i>	<i>502290,71</i>	<i>1273465,72</i>
<i>17</i>	<i>502273,92</i>	<i>1273466,88</i>
<i>18</i>	<i>502224,26</i>	<i>1273486,74</i>
<i>19</i>	<i>502222,60</i>	<i>1273487,36</i>
<i>20</i>	<i>502215,72</i>	<i>1273446,62</i>
<i>21</i>	<i>502246,53</i>	<i>1273452,39</i>
<i>22</i>	<i>502250,82</i>	<i>1273452,83</i>
<i>23</i>	<i>502278,92</i>	<i>1273460,55</i>
<i>24</i>	<i>502279,93</i>	<i>1273460,28</i>
<i>25</i>	<i>502293,43</i>	<i>1273460,45</i>
<i>26</i>	<i>502296,27</i>	<i>1273459,60</i>

60:27:0060310:17:3У2

<i>16</i>	<i>502290,71</i>	<i>1273465,72</i>
<i>15</i>	<i>502306,97</i>	<i>1273501,95</i>
<i>14</i>	<i>502310,98</i>	<i>1273519,27</i>
<i>27</i>	<i>502308,37</i>	<i>1273520,14</i>
<i>28</i>	<i>502291,70</i>	<i>1273476,88</i>
<i>29</i>	<i>502280,27</i>	<i>1273481,23</i>
<i>30</i>	<i>502280,26</i>	<i>1273481,21</i>

60:27:0060310:17:3У3

16	502290,71	1273465,72
30	502280,26	1273481,21
31	502277,96	1273475,36
32	502276,72	1273475,86
33	502273,36	1273468,24
34	502225,50	1273487,30
35	502222,68	1273487,86
19	502222,60	1273487,36
18	502224,26	1273486,74
17	502273,92	1273466,88

60:27:0060309:14:3Y1

№	X	Y
1	502172,52	1273421,09
2	502177,35	1273433,36
3	502190,14	1273428,24
4	502196,69	1273444,28
5	502154,63	1273460,05
6	502113,31	1273476,06
7	502075,99	1273383,32
8	502096,38	1273375,10
9	502097,97	1273379,05
10	502122,55	1273440,02
11	502154,88	1273427,04

60:27:0060309:14:3Y2

№	X	Y
12	502160,34	1273445,57
13	502129,60	1273457,62
14	502128,59	1273455,06
15	502125,90	1273448,33
16	502147,50	1273439,62
17	502146,95	1273438,25
18	502149,68	1273437,15
19	502155,14	1273434,98
20	502156,48	1273435,97
21	502159,19	1273442,69

II эман
:3Y1

№	X	Y
---	---	---

1	502378,45	1273177,32
2	502388,66	1273203,26
3	502378,71	1273207,07
4	502378,73	1273207,15
5	502378,44	1273208,26
6	502377,65	1273209,06
7	502376,55	1273209,37
8	502375,44	1273209,08
9	502374,89	1273208,54
10	502367,89	1273211,22
11	502366,34	1273210,17
12	502362,56	1273211,83
13	502347,04	1273218,64
14	502361,36	1273255,32
15	502333,11	1273266,97
16	502317,67	1273228,21
17	502278,34	1273244,26
18	502271,25	1273236,63
19	502265,87	1273223,37
20	502267,58	1273222,58
21	502311,56	1273205,29
22	502310,81	1273203,39
23	502313,85	1273202,20
24	502314,61	1273204,11
25	502331,21	1273197,57
26	502330,47	1273195,67
27	502333,50	1273194,46
28	502334,26	1273196,39
29	502354,28	1273188,52
30	502355,39	1273188,08
31	502356,60	1273191,17
32	502358,34	1273190,49
33	502357,61	1273188,66
34	502364,86	1273185,69
35	502366,32	1273182,19

:3Y2

<i>Nº</i>	<i>X</i>	<i>Y</i>
1	502569,54	1273275,88
2	502575,47	1273299,04
3	502565,97	1273301,66
4	502561,22	1273284,55
5	502465,18	1273309,57
6	502437,95	1273316,68

7	502433,29	1273317,09
8	502411,93	1273322,91
9	502340,67	1273348,90
10	502339,50	1273350,82
11	502339,33	1273351,81
12	502339,61	1273355,41
13	502335,98	1273356,92
14	502312,81	1273366,57
15	502298,64	1273372,50
16	502315,04	1273412,70
17	502320,49	1273449,19
18	502342,65	1273442,11
19	502342,82	1273442,54
20	502365,85	1273434,39
21	502369,23	1273433,20
22	502411,67	1273418,18
23	502416,01	1273417,41
24	502420,71	1273417,11
25	502432,28	1273417,78
26	502436,92	1273419,06
27	502439,94	1273420,40
28	502458,74	1273432,18
29	502498,61	1273421,68
30	502511,23	1273432,51
31	502499,57	1273454,59
32	502520,30	1273468,78
33	502517,69	1273472,83
34	502498,98	1273460,81
35	502471,44	1273444,69
36	502442,49	1273427,64
37	502437,31	1273425,46
38	502427,00	1273421,12
39	502424,92	1273420,47
40	502420,61	1273420,34
41	502413,67	1273421,07
42	502344,05	1273446,51
43	502340,44	1273450,97
44	502321,32	1273457,80
45	502320,12	1273454,39
46	502314,18	1273456,48
47	502314,25	1273457,54
48	502316,12	1273462,66
49	502317,66	1273462,14
50	502321,03	1273471,47
51	502319,64	1273471,95

52	502321,80	1273478,20
53	502323,22	1273477,69
54	502326,29	1273485,52
55	502340,70	1273480,49
56	502340,84	1273480,87
57	502347,61	1273478,45
58	502346,73	1273476,01
59	502348,99	1273475,19
60	502349,27	1273475,09
61	502347,36	1273469,99
62	502350,17	1273468,94
63	502356,27	1273487,77
64	502347,68	1273490,15
65	502327,33	1273500,78
66	502323,57	1273512,75
67	502323,14	1273515,22
68	502323,68	1273517,55
69	502335,31	1273548,81
70	502339,12	1273552,17
71	502398,27	1273588,30
72	502409,32	1273594,96
73	502413,30	1273597,36
74	502432,67	1273609,05
75	502434,95	1273610,43
76	502432,32	1273614,60
77	502429,97	1273613,18
78	502420,57	1273626,62
79	502415,75	1273623,82
80	502423,62	1273609,93
81	502340,84	1273560,11
82	502336,07	1273568,40
83	502322,39	1273560,43
84	502281,25	1273628,26
85	502282,12	1273629,84
86	502285,98	1273632,20
87	502296,97	1273638,79
88	502300,28	1273633,26
89	502301,84	1273634,19
90	502304,73	1273636,01
91	502305,27	1273637,30
92	502305,28	1273638,25
93	502304,94	1273639,68
94	502297,79	1273651,09
95	502295,78	1273652,52
96	502294,09	1273652,90

97	502293,60	1273653,01
98	502291,52	1273652,90
99	502269,75	1273639,04
100	502263,88	1273648,96
101	502250,36	1273641,41
102	502249,06	1273633,35
103	502251,27	1273627,81
104	502252,06	1273626,49
105	502254,43	1273627,88
106	502259,78	1273631,04
107	502267,19	1273618,52
108	502265,78	1273617,66
109	502267,82	1273614,29
110	502267,03	1273613,77
111	502269,04	1273610,73
112	502269,62	1273610,66
113	502272,20	1273606,42
114	502273,09	1273606,98
115	502275,17	1273603,33
116	502275,43	1273602,36
117	502277,18	1273599,46
118	502277,87	1273599,21
119	502280,39	1273595,51
120	502283,29	1273589,46
121	502294,81	1273570,35
122	502279,28	1273532,73
123	502278,45	1273530,81
124	502266,17	1273502,53
125	502272,21	1273500,15
126	502272,62	1273507,77
127	502282,36	1273529,34
128	502285,18	1273528,28
129	502298,30	1273559,66
130	502323,05	1273549,94
131	502310,98	1273519,27
132	502306,97	1273501,95
133	502295,09	1273475,48
134	502290,71	1273465,72
135	502273,92	1273466,88
136	502224,26	1273486,74
137	502217,19	1273489,38
138	502203,59	1273494,95
139	502189,84	1273500,46
140	502185,99	1273491,33
141	502188,49	1273490,35

142	502183,57	1273476,73
143	502187,70	1273474,82
144	502189,41	1273469,48
145	502187,78	1273469,13
146	502187,44	1273464,28
147	502188,64	1273463,62
148	502184,71	1273458,40
149	502183,47	1273459,27
150	502179,28	1273457,56
151	502179,68	1273456,25
152	502173,46	1273456,70
153	502173,95	1273457,95
154	502169,84	1273459,56
155	502169,36	1273458,33
156	502163,31	1273460,72
157	502163,78	1273461,91
158	502158,72	1273463,91
159	502160,66	1273468,80
160	502154,22	1273471,33
161	502152,32	1273474,31
162	502146,73	1273476,76
163	502148,65	1273480,76
164	502139,59	1273484,84
165	502143,94	1273496,57
166	502142,56	1273497,45
167	502146,64	1273507,52
168	502148,23	1273506,89
169	502151,12	1273514,15
170	502151,04	1273514,32
171	502153,44	1273516,71
172	502156,85	1273517,54
173	502163,77	1273519,55
174	502164,66	1273521,81
175	502174,91	1273517,77
176	502176,19	1273521,11
177	502173,51	1273522,17
178	502173,23	1273522,62
179	502172,98	1273523,57
180	502173,13	1273524,46
181	502175,21	1273529,85
182	502163,90	1273533,79
183	502160,22	1273530,36
184	502158,10	1273529,58
185	502157,00	1273529,34
186	502148,09	1273532,83

187	502146,96	1273534,09
188	502146,19	1273535,27
189	502145,27	1273537,91
190	502145,06	1273539,16
191	502145,16	1273539,93
192	502148,41	1273547,88
193	502142,65	1273550,52
194	502132,80	1273528,02
195	502125,63	1273510,30
196	502123,22	1273503,33
197	502116,32	1273485,21
198	502113,31	1273476,06
199	502102,13	1273448,23
200	502075,99	1273383,32
201	502069,92	1273367,71
202	502075,67	1273366,33
203	502100,96	1273365,68
204	502100,79	1273359,10
205	502119,66	1273353,78
206	502116,73	1273342,76
207	502127,97	1273338,56
208	502131,71	1273350,27
209	502135,37	1273352,06
210	502147,86	1273346,83
211	502150,90	1273342,82
212	502131,81	1273291,94
213	502124,77	1273281,51
214	502123,30	1273277,85
215	502128,97	1273275,69
216	502147,24	1273323,33
217	502152,08	1273325,73
218	502177,69	1273394,65
219	502185,94	1273398,25
220	502195,63	1273423,44
221	502202,23	1273440,26
222	502214,39	1273436,39
223	502225,64	1273432,82
224	502271,44	1273416,39
225	502270,28	1273414,91
226	502278,12	1273411,82
227	502278,77	1273413,48
228	502277,01	1273414,18
229	502277,34	1273415,12
230	502277,95	1273416,86
231	502278,39	1273418,11

232	502306,79	1273406,86
233	502296,72	1273382,56
234	502293,88	1273383,68
235	502290,26	1273374,52
236	502263,62	1273385,09
237	502262,83	1273386,16
238	502262,57	1273387,14
239	502265,07	1273393,53
240	502262,04	1273394,71
241	502261,48	1273394,93
242	502258,46	1273387,13
243	502255,27	1273379,49
244	502280,85	1273369,04
245	502313,50	1273355,54
246	502294,35	1273309,19
247	502281,77	1273278,27
248	502276,31	1273265,23
249	502271,59	1273267,19
250	502263,20	1273245,76
251	502263,60	1273245,01
252	502261,67	1273239,53
253	502263,24	1273238,98
254	502260,92	1273232,95
255	502259,29	1273228,74
256	502258,53	1273226,77
257	502265,87	1273223,37
258	502271,25	1273236,63
259	502278,34	1273244,26
260	502310,02	1273323,56
261	502318,32	1273343,62
262	502320,71	1273345,02
263	502328,35	1273346,85
264	502341,32	1273344,38
265	502398,94	1273322,88
266	502392,76	1273307,47
267	502425,47	1273295,36
268	502405,00	1273215,32
269	502382,95	1273221,43
270	502367,89	1273211,22
271	502374,89	1273208,54
272	502375,44	1273209,08
273	502376,55	1273209,37
274	502377,65	1273209,06
275	502378,44	1273208,26
276	502378,73	1273207,15

277	502378,71	1273207,07
278	502388,66	1273203,26
279	502378,45	1273177,32
280	502386,66	1273175,34
281	502415,52	1273168,38
282	502420,78	1273188,54
283	502424,87	1273204,67
284	502426,06	1273209,34
285	502414,45	1273212,24
286	502414,87	1273213,58
287	502407,31	1273215,95
288	502432,79	1273312,25
289	502464,07	1273304,15
290	502567,55	1273277,32
291	502567,27	1273276,42

292	502160,34	1273445,57
293	502129,60	1273457,62
294	502128,59	1273455,06
295	502125,90	1273448,33
296	502147,50	1273439,62
297	502146,95	1273438,25
298	502149,68	1273437,15
299	502155,14	1273434,98
300	502156,48	1273435,97
301	502159,19	1273442,69

302	502143,92	1273361,22
303	502153,36	1273384,49
304	502141,52	1273388,85
305	502154,88	1273427,04
306	502122,55	1273440,02
307	502097,97	1273379,05

308	502185,32	1273415,81
309	502190,14	1273428,24
310	502177,35	1273433,36
311	502172,52	1273421,09
312	502174,47	1273420,22
313	502179,39	1273418,21
314	502174,11	1273405,02
315	502180,12	1273402,61

316	502497,66	1273438,02
317	502494,88	1273446,27

318	502482,61	1273442,14
319	502485,39	1273433,88

320	502511,90	1273467,97
321	502511,90	1273468,15
322	502511,72	1273468,15
323	502511,72	1273467,97

324	502126,06	1273344,12
325	502129,07	1273354,08
326	502128,94	1273354,12
327	502122,89	1273355,87
328	502120,01	1273345,87

329	502313,50	1273417,83
330	502313,88	1273418,58
331	502314,38	1273421,86
332	502315,13	1273428,89
333	502315,28	1273430,82
334	502315,37	1273434,77
335	502315,23	1273437,53
336	502314,74	1273440,85
337	502313,12	1273446,49
338	502311,45	1273450,20
339	502309,50	1273453,28
340	502308,74	1273454,15
341	502299,63	1273458,13
342	502299,31	1273458,19
343	502297,13	1273458,30
344	502293,94	1273458,08
345	502291,39	1273457,41
346	502285,77	1273442,63
347	502280,55	1273427,86
348	502281,29	1273427,02
349	502282,86	1273425,79
350	502283,69	1273425,53
351	502308,48	1273416,34
352	502311,35	1273416,92

:3V3

<i>Nº</i>	<i>X</i>	<i>Y</i>
1	502550,69	1273220,76
2	502565,55	1273274,99
3	502564,88	1273276,98

4	502567,27	1273276,42
5	502567,55	1273277,32
6	502566,27	1273277,65
7	502464,12	1273304,14
8	502432,79	1273312,25
9	502407,31	1273215,95
10	502414,87	1273213,58
11	502414,45	1273212,24
12	502426,06	1273209,34
13	502424,87	1273204,67
14	502430,43	1273203,30
15	502426,42	1273187,09
16	502420,78	1273188,53
17	502415,52	1273168,38
18	502449,58	1273158,85

:3Y4

<i>Nº</i>	<i>X</i>	<i>Y</i>
1	502504,67	1273355,01
2	502514,71	1273397,51
3	502493,80	1273404,40
4	502498,61	1273421,68
5	502462,90	1273431,08
6	502433,29	1273317,09
7	502437,95	1273316,68
8	502465,18	1273309,57
9	502471,82	1273333,31
10	502474,24	1273341,96
11	502480,61	1273344,70

:3Y5

<i>Nº</i>	<i>X</i>	<i>Y</i>
1	502433,29	1273317,09
2	502462,90	1273431,08
3	502458,74	1273432,18
4	502439,94	1273420,40
5	502436,92	1273419,06
6	502432,28	1273417,78
7	502420,71	1273417,11
8	502416,01	1273417,41
9	502411,67	1273418,18
10	502408,10	1273414,49
11	502360,60	1273394,37

12	502359,91	1273394,38
13	502344,57	1273354,45
14	502339,61	1273355,41
15	502339,33	1273351,81
16	502339,50	1273350,82
17	502340,67	1273348,90
18	502411,93	1273322,91
19	502431,33	1273317,60

:3Y6

1	2	3
1	502498,98	1273460,81
2	502517,69	1273472,83
3	502508,64	1273487,95
4	502498,81	1273481,79
5	502498,31	1273482,62
6	502492,56	1273479,18
7	502491,59	1273479,40
8	502491,43	1273479,29
9	502490,49	1273480,87
10	502480,52	1273481,60
11	502474,80	1273482,02
12	502464,17	1273475,56
13	502463,92	1273476,01
14	502447,00	1273506,33
15	502441,15	1273502,88
16	502440,53	1273503,76
17	502426,85	1273496,40
18	502443,40	1273469,14
19	502427,48	1273459,63
20	502427,00	1273421,12
21	502442,49	1273427,64
22	502471,44	1273444,69

:3Y7

№	X	Y
1	502588,53	1273354,87
2	502608,60	1273355,87
3	502611,81	1273368,21
4	502487,77	1273575,62
5	502354,71	1273797,87
6	502339,83	1273790,06
7	502331,56	1273784,62

8	502356,71	1273742,74
9	502358,79	1273738,93
10	502359,97	1273736,97
11	502355,71	1273734,34
12	502366,27	1273717,59
13	502349,89	1273706,33
14	502352,58	1273701,24
15	502369,92	1273711,88
16	502420,57	1273626,62
17	502429,97	1273613,18
18	502432,32	1273614,60
19	502434,95	1273610,43
20	502508,64	1273487,95
21	502517,69	1273472,83
22	502520,30	1273468,78

24	502513,49	1273482,62
25	502513,49	1273483,62
26	502512,49	1273483,62
27	502512,49	1273482,62

28	502513,84	1273483,86
29	502513,84	1273484,04
30	502513,66	1273484,04
31	502513,66	1273483,86

:3Y9

<i>Nº</i>	<i>X</i>	<i>Y</i>
1	502447,00	1273506,33
2	502444,72	1273510,09
3	502444,03	1273509,72
4	502430,77	1273532,49
5	502427,51	1273538,09
6	502398,27	1273588,30
7	502339,12	1273552,17
8	502335,31	1273548,81
9	502323,68	1273517,55
10	502323,14	1273515,22
11	502323,57	1273512,75
12	502327,33	1273500,78
13	502347,68	1273490,15
14	502356,27	1273487,77
15	502390,63	1273476,14
16	502426,85	1273496,40

17	502440,53	1273503,76
18	502441,15	1273502,88

:3Y10

<i>Nº</i>	<i>X</i>	<i>Y</i>
1	502340,44	1273450,97
2	502342,75	1273457,28
3	502345,34	1273456,29
4	502345,57	1273456,20
5	502349,99	1273468,39
6	502350,17	1273468,94
7	502347,36	1273469,99
8	502349,27	1273475,09
9	502348,99	1273475,19
10	502346,73	1273476,01
11	502347,61	1273478,45
12	502340,84	1273480,87
13	502340,70	1273480,49
14	502326,29	1273485,52
15	502323,22	1273477,69
16	502321,80	1273478,20
17	502319,64	1273471,95
18	502321,03	1273471,47
19	502317,66	1273462,14
20	502316,12	1273462,66
21	502314,25	1273457,54
22	502314,18	1273456,48
23	502320,12	1273454,39
24	502321,32	1273457,80

:3Y11

<i>Nº</i>	<i>X</i>	<i>Y</i>
1	502411,67	1273418,18
2	502369,23	1273433,20
3	502365,85	1273434,39
4	502342,82	1273442,54
5	502342,65	1273442,11
6	502312,81	1273366,57
7	502335,98	1273356,92
8	502339,61	1273355,41
9	502344,57	1273354,45
10	502359,05	1273392,13
11	502359,91	1273394,38

12	502360,60	1273394,37
13	502408,10	1273414,49

:3Y12

<i>Nº</i>	<i>X</i>	<i>Y</i>
1	502312,81	1273366,57
2	502342,65	1273442,11
3	502320,49	1273449,19
4	502315,04	1273412,70
5	502298,64	1273372,50

:3Y13

<i>Nº</i>	<i>X</i>	<i>Y</i>
1	502258,53	1273226,77
2	502259,29	1273228,74
3	502260,92	1273232,95
4	502263,24	1273238,98
5	502261,67	1273239,53
6	502263,60	1273245,01
7	502263,20	1273245,76
8	502271,59	1273267,19
9	502204,03	1273294,79
10	502202,96	1273291,91
11	502198,19	1273294,25
12	502196,11	1273288,94
13	502185,77	1273293,01
14	502183,89	1273292,83
15	502182,80	1273292,11
16	502180,59	1273289,33
17	502177,04	1273278,57
18	502174,79	1273279,47
19	502170,87	1273269,65
20	502168,96	1273264,85
21	502167,76	1273261,90
22	502169,88	1273261,29
23	502170,14	1273261,21
24	502178,90	1273257,81
25	502178,03	1273255,57
26	502180,73	1273254,53
27	502181,59	1273256,76
28	502214,16	1273244,12
29	502213,21	1273241,70
30	502216,66	1273240,35

31	502217,61	1273242,78
32	502245,04	1273232,14
33	502244,17	1273229,89
34	502246,87	1273228,85
35	502247,74	1273231,08
36	502256,80	1273227,57

:3Y14

<i>Nº</i>	<i>X</i>	<i>Y</i>
1	502276,31	1273265,23
2	502281,77	1273278,27
3	502294,35	1273309,19
4	502313,50	1273355,54
5	502280,85	1273369,04
6	502255,27	1273379,49
7	502244,75	1273383,78
8	502242,24	1273377,82
9	502234,98	1273380,44
10	502233,82	1273377,50
11	502231,29	1273371,10
12	502206,24	1273307,66
13	502205,92	1273306,50
14	502205,27	1273302,81
15	502204,03	1273294,79
16	502271,59	1273267,19
17	502272,55	1273266,79

:3Y15

<i>Nº</i>	<i>X</i>	<i>Y</i>
1	502290,26	1273374,52
2	502293,88	1273383,68
3	502296,72	1273382,56
4	502306,79	1273406,86
5	502278,39	1273418,11
6	502277,95	1273416,86
7	502277,34	1273415,12
8	502277,01	1273414,18
9	502278,77	1273413,48
10	502278,12	1273411,82
11	502270,28	1273414,91
12	502268,14	1273409,47
13	502267,19	1273409,84
14	502266,94	1273409,19

15	502266,87	1273409,00
16	502262,11	1273396,56
17	502261,67	1273395,42
18	502261,48	1273394,93
19	502262,04	1273394,71
20	502265,07	1273393,53
21	502262,57	1273387,14
22	502262,83	1273386,16
23	502263,62	1273385,09

:3Y16

<i>Nº</i>	<i>X</i>	<i>Y</i>
1	502255,27	1273379,49
2	502258,46	1273387,13
3	502261,48	1273394,93
4	502261,67	1273395,42
5	502262,09	1273396,52
6	502266,87	1273409,00
7	502266,94	1273409,19
8	502267,19	1273409,84
9	502268,14	1273409,47
10	502270,28	1273414,91
11	502271,44	1273416,39
12	502225,64	1273432,82
13	502214,39	1273436,39
14	502217,77	1273414,46
15	502217,53	1273413,85
16	502218,48	1273413,48
17	502218,06	1273412,40
18	502218,64	1273412,17
19	502220,23	1273406,27
20	502227,68	1273379,92
21	502233,82	1273377,50
22	502234,98	1273380,44
23	502242,24	1273377,82
24	502244,75	1273383,78

:3Y17

<i>Nº</i>	<i>X</i>	<i>Y</i>
1	502202,96	1273291,91
2	502204,03	1273294,79
3	502205,27	1273302,81
4	502205,92	1273306,50

5	502206,24	1273307,66
6	502231,29	1273371,10
7	502225,21	1273373,69
8	502227,68	1273379,92
9	502218,64	1273412,18
10	502218,06	1273412,40
11	502218,48	1273413,48
12	502217,53	1273413,85
13	502217,77	1273414,46
14	502214,39	1273436,39
15	502202,23	1273440,26
16	502195,63	1273423,44
17	502185,94	1273398,25
18	502177,69	1273394,65
19	502152,08	1273325,73
20	502147,24	1273323,33
21	502128,97	1273275,69
22	502142,06	1273270,70
23	502155,73	1273265,36
24	502162,54	1273263,40
25	502167,76	1273261,90
26	502168,96	1273264,85
27	502170,87	1273269,65
28	502174,79	1273279,47
29	502177,04	1273278,57
30	502180,59	1273289,33
31	502182,80	1273292,11
32	502183,89	1273292,83
33	502185,77	1273293,01
34	502187,85	1273298,31
35	502198,19	1273294,25

:3Y18

<i>Nº</i>	<i>X</i>	<i>Y</i>
1	502180,12	1273402,61
2	502185,32	1273415,81
3	502179,39	1273418,21
4	502174,11	1273405,02

:3Y19

<i>Nº</i>	<i>X</i>	<i>Y</i>
1	502123,30	1273277,85
2	502124,77	1273281,51

3	502131,81	1273291,94
4	502150,90	1273342,82
5	502147,86	1273346,83
6	502135,37	1273352,06
7	502131,71	1273350,27
8	502127,97	1273338,56
9	502116,73	1273342,76
10	502119,66	1273353,78
11	502105,44	1273357,79
12	502099,58	1273342,27
13	502098,02	1273342,61
14	502096,53	1273338,57
15	502095,82	1273338,87
16	502092,68	1273330,77
17	502093,15	1273330,57
18	502091,99	1273327,12
19	502092,69	1273326,84
20	502092,30	1273325,44
21	502093,10	1273325,83
22	502090,68	1273315,79
23	502081,61	1273293,31
24	502094,01	1273289,43
25	502122,78	1273278,05

:3Y20

<i>Nº</i>	<i>X</i>	<i>Y</i>
1	502081,61	1273293,31
2	502090,68	1273315,79
3	502093,10	1273325,83
4	502092,30	1273325,44
5	502092,69	1273326,84
6	502091,99	1273327,12
7	502093,15	1273330,57
8	502092,68	1273330,77
9	502095,82	1273338,88
10	502096,53	1273338,57
11	502098,02	1273342,61
12	502099,58	1273342,27
13	502105,44	1273357,79
14	502100,79	1273359,10
15	502100,96	1273365,68
16	502075,67	1273366,33
17	502051,84	1273304,88

:3Y21

<i>Nº</i>	<i>X</i>	<i>Y</i>
1	502160,34	1273445,57
2	502129,60	1273457,62
3	502128,59	1273455,06
4	502125,90	1273448,33
5	502147,50	1273439,62
6	502146,95	1273438,25
7	502149,68	1273437,15
8	502155,14	1273434,98
9	502156,48	1273435,97
10	502159,19	1273442,69

:3Y22

<i>Nº</i>	<i>X</i>	<i>Y</i>
1	502184,71	1273458,40
2	502188,64	1273463,62
3	502187,44	1273464,28
4	502187,78	1273469,13
5	502189,41	1273469,48
6	502187,70	1273474,82
7	502183,57	1273476,73
8	502188,49	1273490,35
9	502185,99	1273491,33
10	502190,09	1273501,06
11	502190,63	1273502,48
12	502190,44	1273502,55
13	502192,65	1273508,32
14	502190,98	1273508,98
15	502193,55	1273515,36
16	502181,00	1273520,28
17	502178,36	1273521,19
18	502177,32	1273523,04
19	502176,90	1273522,94
20	502176,19	1273521,11
21	502174,91	1273517,77
22	502164,66	1273521,81
23	502163,77	1273519,55
24	502156,13	1273517,33
25	502153,44	1273516,71
26	502151,04	1273514,32
27	502151,12	1273514,15
28	502148,23	1273506,89

29	502146,64	1273507,52
30	502142,56	1273497,45
31	502143,94	1273496,57
32	502139,59	1273484,84
33	502148,64	1273480,76
34	502146,73	1273476,76
35	502152,32	1273474,31
36	502154,22	1273471,33
37	502160,66	1273468,80
38	502158,72	1273463,91
39	502163,78	1273461,91
40	502163,31	1273460,72
41	502169,36	1273458,33
42	502169,84	1273459,56
43	502173,95	1273457,95
44	502173,46	1273456,70
45	502179,68	1273456,25
46	502179,28	1273457,56
47	502183,47	1273459,27

:3Y23

<i>Nº</i>	<i>X</i>	<i>Y</i>
1	502290,71	1273465,72
2	502280,27	1273481,23
3	502279,02	1273481,70
4	502277,43	1273482,33
5	502276,52	1273483,93
6	502274,71	1273484,52
7	502276,94	1273492,93
8	502272,21	1273500,15
9	502266,17	1273502,53
10	502278,45	1273530,81
11	502279,28	1273532,73
12	502276,70	1273536,96
13	502276,38	1273537,49
14	502264,57	1273542,60
15	502237,54	1273554,37
16	502222,65	1273516,90
17	502209,94	1273522,81
18	502193,55	1273515,36
19	502190,98	1273508,98
20	502192,65	1273508,32
21	502190,44	1273502,55
22	502190,63	1273502,48

23	502190,09	1273501,06
24	502189,84	1273500,46
25	502196,42	1273497,76
26	502217,19	1273489,38
27	502224,26	1273486,74
28	502273,92	1273466,88

:3Y24

<i>Nº</i>	<i>X</i>	<i>Y</i>
1	502295,09	1273475,48
2	502306,97	1273501,95
3	502310,98	1273519,27
4	502308,37	1273520,14
5	502307,13	1273520,89
6	502303,82	1273522,27
7	502294,53	1273525,80
8	502292,84	1273525,41
9	502285,18	1273528,28
10	502282,36	1273529,34
11	502272,62	1273507,77
12	502272,21	1273500,15
13	502276,94	1273492,93
14	502274,71	1273484,52
15	502276,52	1273483,93
16	502277,43	1273482,33
17	502279,02	1273481,70
18	502280,26	1273481,21
19	502290,71	1273465,72

:3Y25

<i>Nº</i>	<i>X</i>	<i>Y</i>
1	502310,98	1273519,27
2	502323,05	1273549,94
3	502298,30	1273559,66
4	502285,18	1273528,28
5	502292,84	1273525,41
6	502294,52	1273525,80
7	502303,82	1273522,27
8	502307,13	1273520,89
9	502308,37	1273520,14

:3Y26

<i>Nº</i>	<i>X</i>	<i>Y</i>
-----------	----------	----------

1	502279,28	1273532,73
2	502294,81	1273570,35
3	502283,29	1273589,46
4	502280,39	1273595,51
5	502277,87	1273599,21
6	502277,18	1273599,46
7	502275,43	1273602,36
8	502275,17	1273603,33
9	502273,09	1273606,98
10	502272,20	1273606,42
11	502269,62	1273610,66
12	502269,04	1273610,73
13	502267,03	1273613,77
14	502267,82	1273614,29
15	502265,78	1273617,66
16	502259,58	1273613,97
17	502261,71	1273610,42
18	502263,63	1273607,23
19	502279,69	1273580,46
20	502264,57	1273542,60
21	502276,38	1273537,49
22	502276,70	1273536,96

:3Y27

<i>N_o</i>	<i>X</i>	<i>Y</i>
1	502267,19	1273618,52
2	502259,78	1273631,04
3	502254,43	1273627,88
4	502252,06	1273626,49
5	502259,58	1273613,97
6	502265,78	1273617,66

:3Y28

<i>N_o</i>	<i>X</i>	<i>Y</i>
1	502323,30	1273648,47
2	502309,22	1273671,92
3	502301,58	1273667,23
4	502300,33	1273665,75
5	502299,46	1273663,68
6	502291,52	1273652,90
7	502293,60	1273653,01
8	502294,09	1273652,90
9	502295,78	1273652,52
10	502297,79	1273651,09

11	502304,94	1273639,68
12	502305,28	1273638,25
13	502305,27	1273637,30
14	502304,73	1273636,01
15	502309,79	1273640,30

:3Y29

<i>Nº</i>	<i>X</i>	<i>Y</i>
1	502016,47	1273314,82
2	502044,92	1273303,53
3	502046,30	1273307,00
4	502051,84	1273304,88
5	502075,67	1273366,33
6	502069,92	1273367,71
7	502075,99	1273383,32
8	502102,13	1273448,23
9	502113,31	1273476,06
10	502116,32	1273485,21
11	502123,22	1273503,33
12	502125,63	1273510,30
13	502132,80	1273528,02
14	502143,38	1273552,20
15	502163,48	1273591,61
16	502191,32	1273640,32
17	502207,73	1273665,39
18	502215,73	1273660,57
19	502226,84	1273649,57
20	502242,97	1273643,83
21	502246,03	1273640,96
22	502249,06	1273633,35
23	502250,36	1273641,41
24	502234,48	1273664,21
25	502355,71	1273734,34
26	502359,97	1273736,97
27	502358,79	1273738,93
28	502356,71	1273742,74
29	502331,56	1273784,62
30	502339,83	1273790,06
31	502354,72	1273797,88
32	502346,06	1273812,35
33	502287,55	1273771,58
34	502261,14	1273744,01
35	502236,52	1273718,98
36	502226,21	1273708,66

37	502204,57	1273685,51
38	502191,65	1273667,44
39	502174,39	1273638,89
40	502164,44	1273622,11
41	502132,88	1273614,03
42	502128,55	1273602,98
43	502074,56	1273463,20

:3Y30

№	X	Y
1	502176,19	1273521,11
2	502176,90	1273522,94
3	502226,84	1273649,57
4	502215,73	1273660,57
5	502207,73	1273665,39
6	502191,32	1273640,32
7	502163,48	1273591,61
8	502143,38	1273552,20
9	502142,65	1273550,52
10	502148,41	1273547,88
11	502145,16	1273539,93
12	502145,06	1273539,16
13	502145,27	1273537,91
14	502146,19	1273535,27
15	502146,96	1273534,09
16	502148,09	1273532,83
17	502152,54	1273531,08
18	502156,40	1273529,57
19	502157,00	1273529,34
20	502158,10	1273529,58
21	502160,22	1273530,36
22	502163,90	1273533,79
23	502175,21	1273529,85
24	502173,13	1273524,46
25	502172,98	1273523,57
26	502173,23	1273522,62
27	502173,51	1273522,17

:3Y31

1	2	3
1	502313,50	1273417,83
2	502313,88	1273418,58
3	502314,38	1273421,86

4	502315,13	1273428,89
5	502315,28	1273430,82
6	502315,37	1273434,77
7	502315,23	1273437,53
8	502314,74	1273440,85
9	502313,12	1273446,49
10	502311,45	1273450,20
11	502309,50	1273453,28
12	502308,74	1273454,15
13	502299,63	1273458,13
14	502299,31	1273458,19
15	502297,13	1273458,30
16	502293,94	1273458,08
17	502291,39	1273457,41
18	502285,77	1273442,63
19	502280,55	1273427,86
20	502281,29	1273427,02
21	502282,86	1273425,79
22	502283,69	1273425,53
23	502308,48	1273416,34
24	502311,35	1273416,92

Глава города Пскова

Б.А. Елкин