



АДМИНИСТРАЦИЯ ГОРОДА ПСКОВА  
**ПОСТАНОВЛЕНИЕ**

от 22.12.2022 № 2500

г. Псков

Об установлении публичного сервитута для размещения объекта электросетевого хозяйства «ВЛ-0,4 кВ №1 от ТП №48 наружное освещение» в границах кадастровых кварталов 60:27:0130103, 60:27:0130104, 60:27:0130107 и земельных участков с кадастровыми номерами 60:27:0130104:1394, 60:27:0130104:26, 60:27:0000000:4844, 60:27:0130103:12, 60:27:0130103:17, 60:27:0130103:19, 60:27:0130104:1522, 60:27:0130104:21, 60:27:0130107:17, 60:27:0130103:13, 60:27:0130103:18, 60:27:0130103:23, 60:27:0130103:60, 60:27:0130103:72, 60:27:0130104:1396, 60:27:0130103:192, 60:27:0130103:61, 60:27:0130104:33, 60:27:0130103:73, 60:27:0130107:31, 60:27:0000000:4983

В соответствии со статьей 23, пунктом 1 статьи 39.37, подпунктом 4 статьи 39.38, статьей 39.39, пунктом 1 статьи 39.40, статьями 39.41, 39.42, 39.43, пунктом 1 статьи 39.45 Земельного кодекса Российской Федерации, пунктом 3, 4 статьи 3.6 Федерального закона от 25.10.2001 № 137-ФЗ «О введении в действие Земельного кодекса Российской Федерации», Федеральным законом от 06.10.2003 № 131-ФЗ «Об общих принципах организации местного самоуправления в Российской Федерации», приказом Министерства экономического развития Российской Федерации № 542 от 10.10.2018 «Об утверждении требований к форме ходатайства об установлении публичного сервитута, содержанию обоснования необходимости установления публичного сервитута», Положением о распределении полномочий органов местного самоуправления муниципального образования «Город Псков», утвержденным решением Псковской городской Думы от 16.12.2016 № 2161, на основании ходатайства от 26.09.2022 и заявления (исх. № 861/22 ПКБСЗ от 26.09.2022; вх. № КУМИ-01-7929 от 27.09.2022) Публичного акционерного общества «Россети Северо-Запад» (ИНН 7802312751, ОГРН 1047855175785), поданных Головановой Д.С. по доверенности № 60/33-н/60-2021-8-430 от 27.12.2021 удостоверенной нотариусом нотариального округа города Пскова и Псковского района Псковской области Семеновой Н.А. и схемы расположения границ публичного сервитута на кадастровом плане территории, руководствуясь пунктом 5 статьи 28, подпунктом 6.1.

пункта 6 статьи 32 Устава муниципального образования «Город Псков»,  
Администрация города Пскова

## **ПОСТАНОВЛЯЕТ:**

1. Установить в пользу Публичного акционерного общества «Россети Северо-Запад» (ИНН 7802312751, ОГРН 1047855175785) публичный сервитут площадью 3323 кв. м в отношении земельных участков в границах кадастровых кварталов 60:27:0130103, 60:27:0130104, 60:27:0130107 и земельных участков с кадастровыми номерами 60:27:0130104:1394 с местоположением: г. Псков, п. Панино, ул. Заречная, д. 7-б, 60:27:0130104:26 с местоположением: г. Псков, п. Панино, ул. Заречная, д. 3, 60:27:0000000:4844 с местоположением: г. Псков, 60:27:0130103:12 с местоположением: г. Псков, п. Панино, д. 22, 60:27:0130103:17 с местоположением: г. Псков, п. Панино, дом 12, 60:27:0130103:19 с местоположением: г. Псков, п. Панино, д. 8, 60:27:0130104:1522 с местоположением: г. Псков, п. Панино, ул. Заречная, д. 5, 60:27:0130104:21 с местоположением: г. Псков, п. Панино, ул. Заречная, д. 8, 60:27:0130107:17 с местоположением: г. Псков, п. Панино, д. 1Б, 60:27:0130103:13 с местоположением: г. Псков, п. Панино, д. 20, 60:27:0130103:18 с местоположением: г. Псков, п. Панино, дом 10, 60:27:0130103:23 с местоположением: г. Псков, 60:27:0130103:60 с местоположением: г. Псков, п. Панино, д. 14, 60:27:0130103:72 с местоположением: г. Псков, п. Панино, д. 16, 60:27:0130104:1396 с местоположением: г. Псков, п. Панино, д. 11, 60:27:0130103:192 с местоположением: город Псков, улица Панино, земельный участок 6, 60:27:0130103:61 с местоположением: г. Псков, п. Панино, д. 14, 60:27:0130104:33 с местоположением: г. Псков, п. Панино, ул. Заречная, д. 7А, 60:27:0130103:73 с местоположением: г. Псков, п. Панино, участок № 16А, 60:27:0130107:31 с местоположением: г. Псков, ул. Пожиговская, д. 5, 60:27:0000000:4983 с местоположением: г. Псков, п. Панино и утвердить границу публичного сервитута согласно приложению к настоящему постановлению.

2. Цель установления публичного сервитута: размещение в целях эксплуатации объекта электросетевого хозяйства «ВЛ-0,4 кВ №1 от ТП №48 наружное освещение» и его неотъемлемых технологических частей, необходимых для организации электроснабжения населения.

3. Срок публичного сервитута: 49 (сорок девять) лет.

4. Срок, в течение которого в соответствии с расчетом заявителя использование земельных участков (их частей) и (или) расположенных на них объектах недвижимости в соответствии с их разрешенным использованием будет в соответствии с подпунктом 4 пункта 1 статьи 39.41 Земельного кодекса Российской Федерации невозможно или существенно затруднено (при возникновении таких обстоятельств) – от 3 до 60 дней.

5. Порядок установления зон с особыми условиями использования территорий и содержание ограничений прав на земельные участки в

границах таких зон установлен постановлением Правительства Российской Федерации от 24.02.2009 № 160 «О порядке установления охранных зон объектов электросетевого хозяйства и особых условий использования земельных участков, расположенных в границах таких зон».

6. Плата за публичный сервитут не устанавливается.

7. График проведения работ при осуществлении деятельности, для обеспечения которой устанавливается публичный сервитут: при отсутствии аварийных ситуаций, капитальный ремонт объекта электросетевого хозяйства производится с предварительным уведомлением собственников (землепользователей, землевладельцев, арендаторов) земельных участков 1 раз в 10 лет (продолжительность не превышает три месяца для земельных участков, предназначенных жилищного строительства (в том числе индивидуального жилищного строительства), ведения личного подсобного хозяйства, садоводства, огородничества; не превышает один год - в отношении иных земельных участков).

8. Публичное акционерное общество «Россети Северо-Запад» обязано привести земельный участок в состояние, пригодное для его использования в соответствии с разрешенным использованием, в срок не позднее чем три месяца после завершения эксплуатации объекта электросетевого хозяйства, указанного в пункте 2 настоящего постановления.

9. Комитету по управлению муниципальным имуществом города Пскова (Кузнецова Е.В.) в течение пяти рабочих дней со дня принятия настоящего постановления направить копию настоящего постановления с приложением утвержденной схемы расположения границ публичного сервитута:

9.1 в Управление Федеральной службы государственной регистрации, кадастра и картографии по Псковской области;


9.2 Публичному акционерному обществу «Россети Северо-Запад» (ИНН 7802312751, ОГРН 1047855175785).

10. Разместить настоящее постановление на официальном портале Администрации города Пскова в сети «Интернет».

11. Публичный сервитут считается установленным со дня внесения сведений о нем в Единый государственный реестр недвижимости.

12. Контроль за исполнением настоящего постановления возложить на заместителя Главы Администрации города Пскова Волкова П.В.

Глава города Пскова



Б.А. Елкин



### СХЕМА ГРАНИЦ РАЗМЕЩЕНИЯ ПУБЛИЧНОГО СЕРВИТУТА

Объект: ВЛ-0,4 кВ №1 от ТП №48 наружное освещение

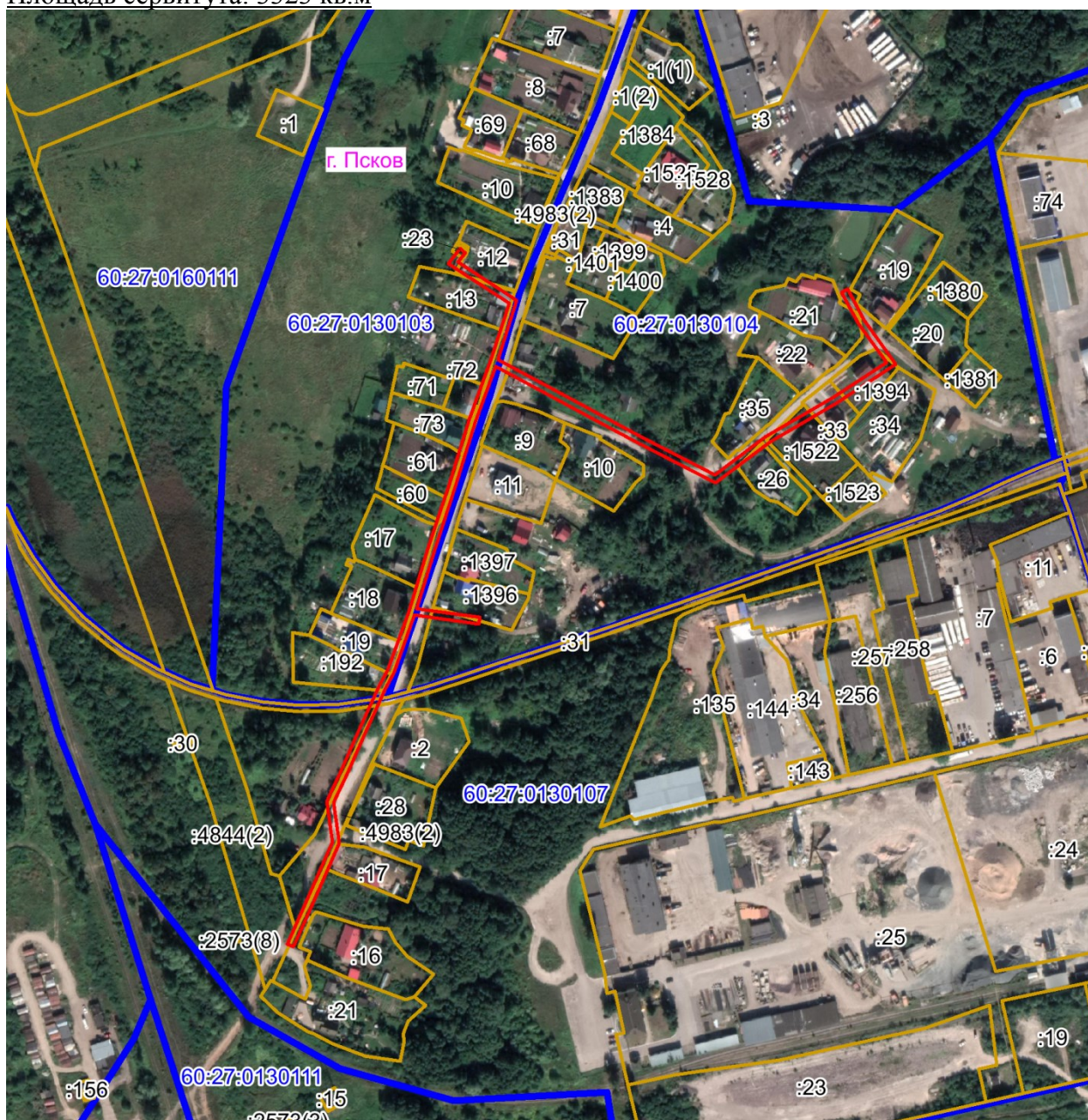
Местоположение: Псковская область, г. Псков.

Кадастровые кварталы: 60:27:0130103, 60:27:0130104, 60:27:0130107;

Кадастровые номера земельных участков: 60:27:0130104:1394, 60:27:0130104:26, 60:27:0000000:4844, 60:27:0130103:12, 60:27:0130103:17, 60:27:0130103:19, 60:27:0130104:1522, 60:27:0130104:21, 60:27:0130107:17, 60:27:0130103:13, 60:27:0130103:18, 60:27:0130103:23, 60:27:0130103:60, 60:27:0130103:72, 60:27:0130104:1396, 60:27:0130103:192, 60:27:0130103:61, 60:27:0130104:33, 60:27:0130103:73, 60:27:0130107:31, 60:27:0000000:4983.

Система координат: МСК-60 (Зона 1)

Площадь сервитута: 3323 кв.м



Масштаб 1:4000

— Граница публичного сервитута

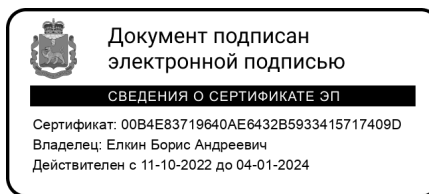
**Используемые условные знаки и обозначения:**

Каталог координат:

<b>ВЛ-0,4 кВ №1 от ТП №48 наружное освещение</b>			
<b>Номер угла</b>	<b>X, м</b>	<b>Y, м</b>	<b>Средняя квадратическая погрешность характерной точки</b>
1	502100,90	1274954,98	0,1
2	502098,34	1274958,10	0,1
3	502092,90	1274953,65	0,1
4	502069,88	1274989,00	0,1
5	502034,29	1274977,67	0,1
6	502019,28	1275005,35	0,1
7	502001,38	1275038,60	0,1
8	501987,82	1275063,84	0,1
9	501965,24	1275107,65	0,1
10	501988,26	1275138,34	0,1
11	502011,50	1275178,37	0,1
12	502032,63	1275210,62	0,1
13	502055,97	1275193,94	0,1
14	502074,66	1275183,71	0,1
15	502076,55	1275187,26	0,1
16	502058,09	1275197,27	0,1
17	502031,52	1275216,29	0,1
18	502008,16	1275180,49	0,1
19	501984,92	1275140,56	0,1
20	501960,46	1275108,10	0,1
21	501984,26	1275062,06	0,1
22	501997,82	1275036,60	0,1
23	502015,84	1275003,46	0,1
24	502030,40	1274976,33	0,1
25	501996,93	1274964,32	0,1
26	501957,68	1274951,98	0,1
27	501920,09	1274939,64	0,1
28	501884,96	1274928,85	0,1
29	501879,73	1274966,88	0,1
30	501875,73	1274966,32	0,1
31	501881,07	1274927,63	0,1
32	501846,71	1274915,50	0,1
33	501836,48	1274909,84	0,1
34	501809,79	1274897,83	0,1
35	501787,55	1274888,04	0,1
36	501768,76	1274879,25	0,1
37	501744,52	1274882,71	0,1
38	501715,05	1274869,70	0,1
39	501682,36	1274855,01	0,1
40	501683,92	1274851,35	0,1
41	501716,72	1274866,02	0,1
42	501745,08	1274878,59	0,1

<b>ВЛ-0,4 кВ №1 от ТП №48 наружное освещение</b>			
<b>Номер угла</b>	<b>X, м</b>	<b>Y, м</b>	<b>Средняя квадратическая погрешность характерной точки</b>
43	501769,43	1274875,03	0,1
44	501789,22	1274884,37	0,1
45	501811,46	1274894,16	0,1
46	501838,26	1274906,17	0,1
47	501848,38	1274911,84	0,1
48	501883,84	1274924,40	0,1
49	501921,21	1274935,75	0,1
50	501958,91	1274948,09	0,1
51	501998,27	1274960,54	0,1
52	502033,96	1274973,44	0,1
53	502068,21	1274984,34	0,1
54	502091,90	1274947,75	0,1
1	502100,90	1274954,98	0,1

Глава города Пскова



Б.А. Елкин